

КОГДА ЗАПАДНАЯ УКРАИНА  
ОПРАВИТСЯ ОТ  
НЕВИДАННОГО ПОТОПА?

УКРАИНСКИЕ ОЛИМПИЙЦЫ  
ОТПРАВЛЯЮТСЯ НА  
ВЗЯТИЕ ПЕКИНА



# Корреспондент

www.korrespondent.net

№ 29 (318) 2 АВГУСТА 2008

Рекомендуемая розничная цена 6,95 грн.



НЕИЗВЕДАННАЯ УКРАИНА

# Лучшие маршруты

20 малоизвестных мест в Украине,  
которые нужно посетить

УЗНАЙ УКРАИНУ

# Лучшие маршруты

ПОЗНАЙ ЕЕ: Украинцам давно пора осваивать родные просторы. Это нетрудно сделать даже за несколько выходных



**Корреспондент рекомендует всем активным украинцам 20 интересных и оригинальных маршрутов по родной земле продолжительностью до трех дней**

**Кристина Бердинских**

**А**нализ отпускных маршрутов и мест отдыха на праздничных каникулах практически в любом из офисов крупных компаний в Киеве или других городах-миллионниках наверняка даст поразительный результат: люди чаще отдыхают или за границей, или в ближайших пригородах — на дачах. А родная страна — практически 99% территории, ограниченной с одной стороны уже поднадоевшим морем, с другой — скрытой за шенгенским забором Европой, и сразу с двух сторон — открытой, но слишком похожей на саму Украину Азией в лице России и Беларуси. — остается для них землей неизведанной. Хотя всего лишь пару дней в месяц, любые подходящие выходные, могут открыть отечественному пленнику корпоративного духа простую истину: удивительное — рядом.

Корреспондент отобрал 20 продолжительных оригинальных маршрутов, которые по силам и средствам каждому представителю среднего класса и выше. Мы сознательно не включали в список самые известные и давно раскрученные направления. Самое длительное из предложенных нами путешествий занимает три дня, а в основном они рассчитаны на сутки-двое.

По маршрутам от Корреспондента можно ходить пешком, ездить на велосипеде, штурмовать на джипе или машине попопче, проплывать на резиновом рафте — лодке, проползать на коленях, проходить шатающейся от виных возлияний походкой или преодолевать на лошадях. Для ориентировки редакция приводит некоторые цены и информацию о том, где и что можно найти по пути следования.

Дело за малым — выбрать выходные и отправиться открывать неизведанную родину. ■



## Крути педали

**Велотур Гусятин — Сидоров — Жабинцы — Дача Галилея — Ягильница — Чертков (Тернопольская обл.)**

**П**ока в столице идут разговоры о велодорожках, найти просторы для поездок на педальном друге можно за пределами Киева. Один из лучших загородных веломаршрутов лежит в Тернопольской области. Здесь прекрасные пейзажи, впечатляющие руины старинных замков и костелов.

Сам велотур хорошо начинать в селе Гусятин, куда можно добраться

на поезде из Киева. Здесь когда-то проходила граница между Австро-Венгрией и Российской империей. В селе находится красивая синагога в готическо-мавританском стиле, а также каменный костел 1610 года

и примыкающие к нему кельи бернардинского монастыря. Далее колеса должны вкатить велотуристов в село Сидоров, где их встретят руины замка 1640 года постройки. Полуразрушенная средневековая цитадель немного похожа на корабль: ее башни вынесены в вершины острых углов, образуемых стенами. Романтика дальних странствий для велотуристов усиливается тем, что ночевать здесь можно только в палатках.

В селе Жабинцы, следующем пункте маршрута, сохранились развалины древнего костела. А дальше кривая дорожка выведет туристов к огромному лесному массиву Дача Галилея площадью более 1.800 га, который раскинулся от реки Серет до села Озеряны. Что общего между Галилео Галилеем и искусственно насаженными здесь дубами, грабами и экзотическими черными орехами, загадка не только для туристов, но и для местных жителей.

Дальше лежит село Ягильница, где расположен очередной оборонный замок. А в райцентре Черткове, конечном пункте этой 60-километровой велопробежки, находится старая крепость 1610 года.

Поезд Киев — Гусятин — 67 грн., Чертков — Киев — 85 грн. (купе)

Прокат велосипеда — 100 грн. сутки выходного дня, 180 грн. — два дня.

Двухдневный тур от велоклубов: 560 грн. Включает: билеты плацкарт (Киев — Гусятин, Чертков — Киев), прокат велосипеда и велоснаряжения, питание.

## Карпатское Мертвое море

**Солотвинские озера (село Солотвино, Закарпатская обл.)**

**Е**хать на выходные в Израиль, чтобы полежать на воде Мертвого моря и полечиться его грязями — дело хлопотное. По крайней мере, для большинства населения Украины. А вот получить все это, значительно сэкономив, включая цену билетов и оформление виз, для украинцев всегда возможно. Достаточно лишь узнать о том, что в селе Солотвино Тячевского района Закарпатской области находятся уникальные соленые озера, грязи которых по своим свойствам не уступают грязям Мертвого моря. Ведь солотвинские соли принесут пользу не только коже, но и укрепят нервную систему, помогут при радикулитах, плевритах и артритах.

Поблизости в целебный уголок можно на поезде Киев — Ужгород, остановившись в Мукачево. Оттуда в Солотвино ходят обычные маршрутки, колеса которых домчат туристов до возжеланного оздоровительного центра, на правый берег реки Тисы, на высоту 292 м над уровнем моря, где и расположились десять целебных озер.

Самое большое из них носит отдаленное Финляндией или, на худой конец, родственной ей в языковом смысле Венгрией название Кунигунда, где чаще всего и купаются туристы. Концентрация соли в нем составляет около 200 г на литр, поэтому вода здесь очень плотная, так что на ней можно запросто полежать. Водная терапия в Кунигун-

де весьма приятна — температура воды плюс 24-27.

Вдоволь насладившись Мертвым морем по-закарпатски, можно смыть с себя соль в соседнем пресном озере. После чего переместить натренированное контрастами тело в озеро йодированное.

Любой турист, плещущийся в солотвинских водах, должен помнить, что совсем рядом есть и лечебные грязи, которые оздоровят кожу.

С ночлегом в Солотвино проблем не будет. Вокруг расположено много оздоровительных баз и пансионатов.



Поезд Киев — Мукачево — 232 грн. (купе в обе стороны). Проживание на базах отдыха рядом с озерами. Двухместный номер — 150 — 180 грн.

## Мадонна-тур

Святые каббализма: Умань (Черкасская обл.) — Шаргород (Винницкая обл.) — Меджибож (Хмельницкая обл.)

В конце июля украинские СМИ с гордостью сообщили новость, что мировая поп-звезда Мадонна планирует уикэнд-тур по Украине. Трудно сказать, действительно ли экзальтированная американка сделает это, но пройтись по маршруту можно и без Мадонны. И любоваться стоит не природными красотами, а святынями хасидизма — течения иудаизма, основанного на мистическо-философском учении Кабалы. Ведь именно на еврейских кладбищах Украины похоронены многие хасидские цадик, основоположники учения.

Автобусы: Киев — Умань — 25 грн., Умань — Винница — 37 грн., Винница — Хмельницкий — 28 грн., Хмельницкий — Киев — 87 грн.

Первый пункт маршрута — Умань. Доехать туда можно на автобусах, курсирующих на Одессу. В Умане находится могила раби Нахмана — лидера течения брацлавских хасидов. Перед смертью он завещал ученикам приезжать на его могилу, чтобы счастье и удача не покидала их. Теперь ежегодно в сентябре, во время празднования еврейского Нового года, тысячи паломников со всего мира съезжаются в Умань.

Дальше на автобусе Умань — Винница нужно доехать до райцентра Шаргород. Здесь находится синагога XVI века, похожая на крепость, аналогов которой нет в Европе. В городке сохранились старое еврейское кладбище (есть и новое) — всего 20 могил, где обрели вечный покой известные цадик.

После Шаргорода путь каббалиста ведет к автобусу Винница — Хмельницкий — с которого следует сойти у поворота с надписью Меджибож — 2 км. Преодолев указанные 2 тыс. м, путник попадает в поселок, ставший недавно популярным из-за того, что его втайне посетил голливудский актер Эштон Катчер — муж Деми Мур. Как и Мадонна, он — приверженец каббализма.

Самая величественная достопримечательность поселка — замок-крепость. Но Меджибож манит к себе не только этим: сюда стремятся хасиды со всего мира. Ведь на местном еврейском кладбище похоронен родоначальник хасидского движения Исраэль Бааль Шем Тов (сокращено Бешта). В Меджибоже он прожил 20 лет (1740-1760 гг.). Вокруг могилы Бешты возвели мавзолей. На близлежащих к кладбищу улицах образовался целый еврейский район, где даже названия улиц написаны на иврите. Есть в городе и синагога.




## Каменное возбуждение

Долина фаллосов (гора Демерджи, Крым)

Демерджи, после знаменитой Ай-Петри, — наиболее посещаемая и самая красивая гора Крыма. На ее юго-западном склоне находится Долина привидений — глубокое ущелье, которое завоевало славу самого «эрегированного» места на полуострове. Ведь здесь расположился глыбовый хаос — многочисленные каменные колонны — результат многовекового выветривания скальных пород высотой 10-20 м, среди которых бросаются в глаза изваяния весьма причудливых и двусмысленных форм.

Чтобы попасть в эту долину, нужно ехать по трассе Симферополь — Киев и повернуть по указателю в село Лучистое, а дальше катить колеса или топтать обувь в юго-западном направлении уж по самой Демерджи. Долина находится на первой трети подъема.

Поезд Киев — Симферополь — 270 грн. (купе в обе стороны), троллейбус Симферополь — Алушта — 12 грн. (в обе стороны). Такси Симферополь — Алушта — 200 грн.



Одни фигуры напоминают сказочные изваяния птиц и зверей, портреты людей — из-за чего это место и назвали Долиной привидений, а другие — гигантские фаллосы. Причем природа постаралась воссоздать мужское достоинство весьма натуралистично.

В долине фаллосов, как неформально прозвали каменное скопление, представлены разнообразные экземпляры эротических столбов. Самый крупный из них — Великан — насчитывает 5 м в диаметре и 25 м в высоту. Такие размеры приводят в восторг многочисленных туристов. Существует даже своеобразная примета — приезжим девушкам советуют подержаться за основание каменного гиганта и загадать любовное желание, которое обязательно сбудется.

А еще по долине можно показаться — в позе всадника-всадницы. То есть — верхом. На лошадях, вообще-то.



## Украинский Стоунхендж

Каменные могилы (с. Терпение, Запорожская обл.)

Граждане Украины, если они пребывают неподалеку от города Мелитополя, могут найти повод для гордости. Ведь неподалеку отсюда есть место, благодаря которому Украина переплюнула не только Британию со Стоунхенджем, но и древний Египет с пирамидами. Называется оно Каменные могилы и является ничем иным, как местом стоянки древних людей.

Сейчас памятник доисторическим цивилизациям представляет собой каменный остров, где расположились около 3 тыс. плит 10-12-метровые глыбы хаотично разбросаны по его территории. Рядом, в таком же беспорядке величественно стоят каменные «бабы» — древние изваяния, в которых угадываются женские фигуры. Здесь есть еще и пещеры, где

сохранились петроглифы — рисунки, высеченные древними людьми. Но увидеть их пока нельзя — вход в пещеры засыпан.

Ко всему прочему, это место известно среди эзотериков — людей, взаимодействующих с энергией космоса — они уверены, что здесь сконцентрирована позитивная космическая энергия. Сюда дважды приезжал Далай-лама. На вершине каменной возвышенности лежат пять глыб с положительной энергией и одна — с отрицательной. Это так называемый «лунный камень», даже садиться на него не рекомендуется.

Поезд Киев — Мелитополь — 214 грн. (купе в обе стороны). Вход на территорию, экскурсия в музей — 15 грн., такси — 80 грн. (в обе стороны)



## Зов предков

Этнографический тур Гуцульщина (Коломыя — Косов — Космач — Криворивня — Верховина)

Городская суэта, пробки, работа, фастфуд, опять работа, вновь пробки и другой фастфуд, из микроволновки, — круговорот, который требуется разорвать хотя бы раз в год. И вернуться к до-

мотканому, посконному, телегам, дереву, дедовским обрядам и домашней кухне без вездесущих добавок с индексом Е. Лучший способ — поездка в Карпатские горы для знакомства с культурой, бытом,

Поезд Москва — Ивано-Франковск (купе), станция Коломыя — 184 грн. (поезд Киев — Ивано-Франковск в Коломыю не останавливается).



питием и едой колоритных местных горцев — гуцулов.

Часть гуцульских сел сконцентрирована в Ивано-Франковской области, откуда и стоит начать свой этнографический маршрут. Старт — Коломыя, где находится музей писанки, в котором собрано свыше 6 тыс. образцов яичных художеств не только из Украины, но и из Китая, Франции, Индии, Египта, Румынии, Алжира.

Из Коломыи ходит рейсовый автобус в сердце гуцульщины, село Космач. Село расположено среди высоких, по меркам Карпат, гор — до 1.500 м над уровнем моря. Здесь живут известные мастера ткачества и умельцы, создающие знаменитые вышиванки. А еще в Космаче находится музей гуцульского быта и музей Олексы Довбуша, открытый в той самой хате, где был смертельно ранен этот народный герой.

А село Косов, что в 33 км от Коломыи, известно своими субботними ярмарками. Умельцы привозят сюда на продажу изделия из кожи, дерева, народные костюмы, гончарные изделия. Гуцулы приглашают всех гостей посетить свои мастерские и даже самим попробовать изготовить какой-нибудь продукт народного промысла. А село Криворивня, следующий пункт маршрута, имеет удивительную форму: дома здесь расположены амфитеатром. Здесь сохранилась деревянная церковь в местном стиле. Криворивня знаменита еще и тем, что тут снимали классический украинский фильм *Тени забытых предков*.

В каждом из сел сейчас активно развивается зеленый туризм, поэтому чтобы ощутить атмосферу Гуцульщины, лучше останавливаться на ночлег не в отеле, а в крестьянской хате. Гость может считать себя счастливецом, если попадет на свадьбу, которая проводится по старинным традициям. А если с брачующимися гуцулами не сложится, стоит отведать хотя бы местную кухню: банош — густую кашу из кукурузной муки, брынзу и блюда из белых грибов.

## Почти сафари

Олешковские пески — Аскания-Нова (Херсонская обл.)

Живая природа, даже если она выглядит мертвой — оптимальный вариант отдыха для хомо ситиус. Особенно если за одну поездку можно познакомиться и с живой, и с очень шевелящейся природой.

Для этого надо выйти к Херсону. Именно под ним, в 30 км к востоку от города, находится самая большая пустыня в Европе — Олешковские пески.

Пустыня раскинулась на 15 км, и для ее посещения стоит быть хорошо подготовленным туристом, желательно на авто. Ведь «оазисов» в виде туристической инфраструктуры — баров или кафе — в ближайшей округе нет. К тому же не забудьте о питьевой воде — ее там тоже не найти.

Дальше на юго-восток от Олешковских песков, в трех часах езды от Херсона, находится заповедник Аскания-Нова. Это кусочек первозданной степи, где обитают самые

Поезд Киев — Херсон — 166 грн. (купе в обе стороны), маршрутка Херсон — Аскания-Нова — 58 грн. (в обе стороны), вход в зоопарк, взрослый — 12 грн., детский — 8 грн.; экскурсия в степь: на газели (10-12 человек) — 30 грн., на лошадях (4-6 человек) — 100 грн. Двухместный номер в отеле возле Аскания-Новы — 250 — 300 грн. в сутки

разные животные, в том числе и экзотические.

Увидеть здесь можно многое: зоопарк, дендропарк, саму степь. Можно провести фотосафари, но эту экскурсию нужно бронировать заранее. Во время двухчасовой поездки в конном экипаже (тачанке) или экипаже механическом (микроавтобусе) по бескрайней степи можно вплотную подъехать, например, к зебрам и антилопам. А вот стадо бизонов будете созерцать на расстоянии.





Самолет Wizz Air, рейс Киев — Симферополь — 200 грн. (в обе стороны), поезд купе — 270 грн. (в обе стороны), маршрутка в Партенит — 20 грн.

## Чемпион пеших маршрутов

Пешая прогулка из Партенита в Гурзуф

Прогулка из крымского городка Партенит через Медведь-гору в Гурзуф могла бы претендовать на самый живописный пеший маршрут в Украине из тех, которые не требуют специального снаряжения и особых усилий. Редкий маршрут в Украине — да и

за ее пределами — может похвастаться видами такой красоты и запахами такой интенсивности.

Чтобы попасть на безлюдную дорогу через Медведь-гору, она же Аю-Даг, надо подняться на лифте в скале на территории бывшего пансионата Минобороны СССР (ныне

санаторий Крым). Дорога обвивает подножие горы, проходит через легенду советских времен — пионерлагерь Артек, выводя странника прямо в центр Гурзуфа. Маршрут протяженностью 7-8 км все время идет по асфальтированной дороге и не требует даже спецобуви.

## Дотянуться до звезд

Горная обсерватория (гора Поп-Иван, Ивано-Франковская обл.)

Горный туризм по-прежнему в моде. Но если на самую высокую точку Украины, Гверлу, народная тропа, во многом благодаря ногам Президента, не зарастает, то другие вершины украинских Карпат не так популярны. Хотя некоторые из них по-настоящему уникальны.

Гора Поп-Иван — третья по высоте в стране, 2,022 м над уровнем моря. Но главное — не размер, а то, что находится на вершине. Там, как шапочка на голове у клоуна, торчит самое высоко расположенное здание в Украине — заброшенная об-



серватория, которая была построена поляками для оборонных целей в конце 30-х годов XX века. Чтобы построить этот удивительный объект, пришлось тащить строительные материалы — камень и доски — вверх на лошадях и на спинах людей. Уси-

лия двуногих и непарнокопытных увенчались успехом: на вершине возникла обсерватория.

В этом здании помещались не только сама обсерватория, но и гостиница, рабочие кабинеты, зал для хранения инструментов. Рабо-

Не надо отчаиваться, встретив на пути шлагбаум с неподкупным охранником Артека. Его можно легко обойти по тропе, свернув всего лишь на 100 м в сторону.

Несколько километров вы пройдете под склоном огромной горы, мимо горного озера с лилиями. Затем через Артек — источающий ароматы кедров и кипарисов — спуститесь к морю. Здесь пляжи — в отличие от соседних Партенита и Гурзуфа — абсолютно пусты. Оттуда уже рукой подать до старого татарского города Гурзуф с узкими улочками и животворящим пивом. Последнее вам наверняка пригодится после трехчасового сеанса ходьбы.

Если же направиться от Партенита в противоположную сторону (на Алушту), маршрут будет менее живописен и продолжителен. Но его завершение — неожиданно красиво. Через 3 км, в поселке Утес, вы подниметесь на смотровую площадку на мысе с завораживающим видом (градусов на 220) на море и окружающие горы.

Пройдя еще километр, попадете в поселок с многообещающим названием Санта-Барбара. Одно из самых элитных поселений на полуострове состоит сплошь из разноцветных многоэтажных элингов. Различий между крымской Санта-Барбарой и испанскими городками на Коста-Брава почти не обнаружено.

Разве что единственное: огромные черные джипы с молдавскими номерами и небритыми людьми внутри редко встречаются на средиземноморских курортах Испании.

тал водопровод и даже центральное отопление. Но прослужило это коммунальное великолепие совсем недолго — до войны. Сейчас на месте обсерватории руины, но некоторые туристы берут с собой телескопы.

Легкой дороги к звездному зданию нет. От Ивано-Франковска нужно доехать до поселка городского типа Верховина, отсюда идет маршрутка в село Дземброня. Через село проходит тропинка, ведущая к горе Смотрич. И прежде чем попасть на Поп-Иван, эту вершину придется покорить. Впрочем, дорога не будет слишком уж унылой — по пути встречаются одиночные гуцульские колыбы — деревянные хаты, а дальше идет прекрасный хвойный лес. На вершине Смотрича, немного отдохнув и полюбившись пейзажами, можно перенацелить свои стопы на Черногогорский хребет, за которым начинается финишная прямая по Поп-Ивану. Ее конечная точка — Белый слон, как называют высокогорную обсерваторию.

Поезд Киев — Ивано-Франковск — 214 грн. (купе в обе стороны)



## Дом света

Станиславо-Аджигольский маяк (Херсонская обл., Голопристанский р-н)

Самый высокий в мире гиперболоидный маяк находится на Днепробугском лимане Херсонской области, неподалеку села Рыбальче Голопристанского района. Доехать туда можно на маршрутке от херсонского автовокзала. А дальше следует спросить, где выход к лиману.

Прозрачный ажурно-металлический маяк стоит на каменном выступе площадью 400 кв. м всего в нескольких километрах от берега. 75-метровую конструкцию установили в 1911 году по проекту инженера Владимира Шухова, который является автором и более известного сооружения — проекта Шаболовской башни в Москве.

Добраться до маяка удастся только на моторной лодке. Но местные рыбаки за небольшую плату с удовольствием оказывают подобную услугу немногочисленным туристам.

Подняться наверх можно по винтовой лестнице или на специальном подъемном устройстве, которые рас-

положены внутри высоченной гигантской трубы, поставленной вертикально — она служит стержнем всей конструкции маяка. Вид, который предстает взору туриста наверху, делает каждого поднимавшегося немножко птицей. Ведь со смотровой площадки открывается потрясающая панорама Днепробугского лимана и плавней. А если дождаться сумерек, можно получить дополнительный бонус, но уже наблюдая маяк о берега: два прожектора подсвечивают море вокруг этого ажурного гиганта, выхватывая из тьмы воды лимана и наполняя удивительной игрой теней сам маяк.

Поезд Киев — Херсон — 166 грн. (купе в обе стороны), маршрутка от автостанции Центрального рынка Херсон — Рыбальче — 40 грн. (в обе стороны)

## Города-миражи


Тур по пещерным городам Крыма

Современным пользователям полов с подогревом и подвесных потолков тяжело даже представить, что первым домом человека была пещера. В Крыму можно найти места, где пещера и дом, как и в древности, — это одно и то же. Даже больше: в окрестностях Бахчисарая есть пещерные города. И путешествие туда может реально "сорвать крышу" — вместе с подвесными потолками и прочими благами современной цивилизации.


Самый известный из крымских пещерных городов — Чуфут-Кале (Джугут-Кале). Пристанище караимов или крымчаков — представителей реликтовых народностей полуострова — настоящая крепость со своими стенами. Дома и кинасы, солнце и живительная тень в пещерах, которых много под самим городом — это и есть Чуфут-Кале. Он прилично сохранился, и не нужно тренировать воображение, чтобы представить, как это выглядело несколько столетий назад.

Иначе выглядит столица древнего христианского княжества Феодоро Мангуп — место, известное теперь своими одичавшими "индейцами" — растаманами, пещерным монастырем и паломниками-туристами. Домов здесь уже не осталось, зато есть множество пещерных комнат, которые покажутся очень знакомыми жителям многоэтажек на городских окраинах — схожий запах и настенная живопись. Но здесь еще чувствуется дух древнего умершего города, его величие и падение, небо над головой и остатки вырубленных в камне могил под ногами. В многоэтажках этого не ощутишь никогда.

В Чуфут-Кале проводят множество экскурсий, да и самому добраться туда нетрудно — маршруткой от Бахчисарая, потом около часа путешествовать по долине города. Мангуп лежит между Бахчисараем и Севастополем, место здесь более глухое, и лучше взять в помощь проводника еще в Симферополе.



Поезд Киев — Симферополь — 270 грн. (купе в обе стороны), автобусы: Симферополь — Бахчисарай — 9 грн., Бахчисарай — Севастополь — 14 грн.



## Подземная Пальмира

Одесские катакомбы

Поезжайте в Одессу и спросите, что такое этот город. И вам ответят, что Одесса — это не только Привоз, Дерибасовская, Оперный театр и пляжи Аркадии. Это еще огромное подземное царство.

Под Южной Пальмирой находятся самые запутанные в мире и плотно переплетенные между собой катакомбы. Протяженность лабиринтов, по оценкам ученых, составляет более 2,5 тыс. м.

Попасть в них можно из многих мест в Одессе, например из подвалов старых домов. Чтобы не запутаться, лучше заранее договориться о месте встречи с гидом — экскурсоводом или местным спелеологом. Предложения от частных экскурсоводов и агентств легко обнаружить в украинском сегменте Всемирной сети. Вежливость и предупредительность проводников бывает столь велика, что туристы они готовы встречать прямо у поездов.

Одесское подземелье возникло из-за строительного

бума — здесь бессистемно добывали ракушечник для возведения домов. Пробираясь по многочисленным ходам под землей, туристы могут полюбоваться остатками каменоломен со штольнями, штрелками, сбойками, а также коллекторными туннелями. В нынешнем виде подземный интерьер сохранился с XIX столетия.

Катакомбы всегда были пристанищем для самых разных людей. И следы их присутствия, будь то криминальные элементы, исследователи или партизаны Второй мировой, сохранились в виде рисунков на стенах или надписей.

Температура под землей всегда стабильна — плюс 14. Это следует учесть, особенно если вы забираетесь под землю из знойной летней Одессы. Не забудьте взять с собой теплые вещи. Не помешает и удобная обувь, а фонарики и каски обычно выдают экскурсоводы.

Поезд Киев — Одесса — 200 грн. (купе в обе стороны), экскурсия по катакомбам — 45 — 85 грн.

Поезд Киев — Краматорск — 232 грн. (купе в обе стороны), автобус Краматорск — Артемовск — 12 грн., от Артемовска в Соледар — на такси. Услуги турагентств: двухдневный тур — 325 грн. Включает в себя стоимость входных билетов, завтрак, обед и трансфер по всему маршруту.



## Соль и Лавра

Соляная шахта и донецкая Швейцария: город Соледар и Святогорье

Соль знакома каждому — обычно это брикет в плотной бумажной упаковке, который при долгом хранении становится практически «кирпичом» небольших размеров. В городе Соледар, что в Донецкой области, можно убедиться, что из соли получаются не только псевдо-кирпичи. Именно в этом месте находится уникальная соляная шахта. В белоснежном царстве на 300-метровой глубине туристов

опускают на лифте. Вокруг — все из соли: стены, потолки, пол. По мере спуска любознательным солепроходцам встретятся соляная пальма и многочисленные фигуры из соли — например, шахтеров. Все они расположены в галереях, ярко освещенных прожекторами и светильниками. Площадь выработок, где и добывали соль, от 25 до 32 м в высоту и 15-17 м в ширину, поэтому ощущения замкнутости пространства здесь нет.

Зато воздух в этих выработках очень полезен для дыхательных путей и нервной системы.

Здесь можно не только глубоко, старательно дышать и смотреть на соляные изваяния, но и сыграть в бильярд или просто посидеть в баре. Что не покажется лишним, если учесть двухчасовую продолжительность экскурсии. И не нужно забывать, что быть соленым туристом — это значит быть хорошо одетым, ведь температура в шахте — плюс 14-16. Добраться до Соледара можно автобусом из Краматорска.

После шахты стоит посетить расположенный относительно неподалеку Артемовский завод шампанских вин, где весь цикл производства также сосредоточен под землей. А оттуда можно отправиться к другому удивительному месту востока Украины — в город Святогорск, который русский писатель Антон Чехов назвал «донецкой Швейцарией». Там необходимо осмотреть местные православные святыни: мужской монастырь, Свято-Успенскую лавру и меловую Николаевскую церковь, алтарь которой высечен из меловой скалы.

Если не трогать время на самостоятельные поиски маршруток от Краматорска в Соледар, а оттуда — в Святогорск и воспользоваться услугами турагентств, то такая поездка займет один день.

## Верхом на воде

Рафтинг-тур (сплав по реке Днестр, Тернопольская обл.)

Современному горожанину, особенно если это обыкновенный офисный герой, для которого переработка — обычное явление, а очередная карьерная ступень — дело всей жизни, просто необходимо хотя бы иногда поплавать по течению. Подобный метод релаксации не обязательно называется безынициативностью. Это может быть и рафтинг — сплав на надувных плотах. Сегодня в Украине он доступен даже тем, кто никогда не держал весло в руках.

Один из популярных рафтинг-маршрутов проходит по реке Днестр, на том ее участке, где она протекает по Тернопольской области. Группу встречают в столице края, откуда перевозят в поселок Лука, где все и начинается. Двухдневный рафтинг на этом отрезке реки Днестр не представляет особых сложностей даже для новичков. Здесь практически нет порогов. Сидя на большой надувной бескаркасной лодке — рафте — в спасательном жилете и защитном шлеме, нужно всего лишь слушать команды опытного инструктора. И как только весло перестанет быть вашим главным врагом, можно оглянуться по сторонам. А там с царственной плавностью, сменяя друг друга, будут проплывать церкви, монастыри, башни и живописные скалы, с которых, если на них взобраться, откроются фантастические

виды. Например, во время остановки у устья реки Стрыпа идите на Красную Гору: оттуда виден Днестр с высоты птичьего полета.

Сплав по реке вернет туристов к образу жизни их далеких предков — пап-мам, бабушек-дедушек и прочих романтиков-шестидесятников, фанатов туризма. То есть будет ужин на природе у костра, ночлег на берегу в палатках. На второй день снова сплав и снова природные красоты, ведь многочисленные притоки Днестра при впадении в реку образуют водопады. И к концу маршрута группы как раз подходят к одному из них, Джуриному. Он 16-метровый, а значит — самый большой из равнинных водопадов в Украине.



Поезд Киев — Тернополь — 206 грн. (купе в обе стороны). Двухдневный тур: 350 — 550 грн. Включает: прокат плавсредств, аренду спального мешка, коврика, двухразовое питание.



## Остывшая точка


Оборонительное сооружение: Дубно — Тараканов форт (Ривненская обл.)

Любители осязать военную историю должны когда-нибудь переключиться с полирования руками грубой брони многочисленных танков Т-34, стоящих в городах Украины, и перейти к чему-то более серьезному. Лучше всего для этой цели подойдут камни Тараканова форта, стены которого возвышаются в окрестностях города Дубно в Ривненской области. В XIX веке это величественное сооружение служило защитой железнодорожной линии Львов — Киев. Во время Пер-

## Птичку жалко

Страусиная ферма (с. Ясногородка, Киевская обл.)

Если надоели везде сующие нос люди, тогда выходные можно провести в компании везде сующих клюв страусов. Для этого не нужно лишь проехать 35 км от Киева по Житомирской



Поезд Киев — Дубно — 156 грн. (купе в обе стороны), такси Дубно — Тараканов форт — 40 грн. (в обе стороны)

вой мировой войны форт занимали австрийские войска, которых отсюда выбила российская царская армия. Оборонительное укрепление построено в виде ромба, длина некоторых стен составляет 240 м.

Попасть в старый форт можно из Дубно, где останавливается киевский поезд, на такси, заплатив максимум 20 грн., или на маршрутке. И раз уж туристы все равно оказываются в этом городе, они могут заглянуть в расположенный здесь в замке XV века, когда-то принадлежавший князьям Острожским и Любомирским, а также костел монастыря бернардинцев. Такая пешеходная экскурсия займет несколько часов и подогреет интерес перед поездкой в Тараканов форт. К тому же она может быть и полезной, ведь пообедать тоже лучше в Дубно — в городе Тараканов вокруг форта ничего, способного утолить голод, не наблюдается.

Подъезжая к Тараканову, туристы увидят огромные земля-

ные валы и рвы глубиной до шести метров, в свое время встречавшие врага на дальних подступах к форту. Если же любопытствующие возьмут штурмом этот барьер, их взору откроется картина постепенно разрушающейся крепости, наполненной осыпавшимися строениями. Но в ее центре все же сохранилась двухэтажная старая казарма и оружейные казематы. Внутри многих построек скрыты неприятные для врага, но интересные для туриста секреты. Это могут быть многочисленные подземные ходы, представляющие собой запутанный лабиринт. Особо любопытных посетителей наверняка заинтересуют колодцы-ловушки. Чтобы не потеряться в этих местах окончательно, запаситесь фонариком и спортивной обувью. А вот смену белья брать необязательно — вылазку в Тараканов форт реально завершить в течение одного дня.

трассе до села Мрия, после поворота на Шпитки. А там дорога приведет к Ясногородке. Тем, кто не входит в славную когорту автомобилистов, стоит обратиться в киевские турагентства: они организуют поездки на страусиную ферму.

Там на 20 га прохаживаются гиганты птичьего мира. Их здесь более 200: от птенцов до взрослых 160-килограммовых красавцев.

Культ страуса на ферме развит до масштаба целого сувенирного промысла. Его высшее проявление — 20-сантиметровые писанки, предлагаемые туристам на пашу.

Но страусы служат и для удовлетворения гастрономического любопытства. И если вам, в отличие от киногероя Шурика из комедии *Кавказская пленница*, птичку не жалко, в здешнем ресторане можно попробовать стейк или шашлык из страуса. А яичницей из одного страусиного яйца наедаются сразу пять-шесть человек средней упитанности.

Экскурсия по ферме — 15 грн. взрослый, 7 грн. — детский. Поездка от турагентства, включающая в себя проезд до фермы и обратно и экскурсию — 70 грн.

## От ракет до мертвых вод

Ракетные шахты и каньон: поселок Побужское (Кировоградская обл.) — Вознесенск (Николаевская обл.)

Еще восемь лет назад на границе Кировоградской и Николаевской областей, в поселке Побужском, находился совершенно секретный объект — база советских межконтинентальных ракет. Ядерная дубина родины представляет комплекс из ракетной шахты и командного пункта. Даже после распада Союза это место долго оставалось закрытым для практически любых посетителей. Сейчас здесь находится Музей ракетных войск стратегического назначения. На его территории можно

вмайска, а уже оттуда — в музей: или на авто, или на маршрутке.

Из того же Первомайска курсируют маршрутные автобусы в город Вознесенск. Не доезжая до него, нужно повернуть к селу Трикраты и оттуда — на Актново. Там находится Актковский каньон. Это гранитный провал в кристаллическом щите посреди степи. Его давно облюбовали скалолазы, ведь высота скальных стен в этих местах достигает порой 50 м. В глубине каньона несет свои воды река с впечатляющим названием Мерт-



познакомиться с образцами ракетных двигателей, автомобилями-ракетовозами, макетом баллистической ракеты СС-24 Скальпель. А за дополнительную плату — спуститься на глубину 40 м и посмотреть на 11-й отсек — место, где находится «ядерная» кнопка, которая обеспечивала пуск ракеты. Туда хорошо водить знакомых американцев — разговаривать о Карибском кризисе и башмаке Хрущева.

Добраться до Побужского можно по трассе Киев — Одесса. Расстояние от столицы — около 300 км. Если же ехать из Николаева, то вначале нужно добраться до Пер-

вод. О ней писал еще знаменитый «отец истории» — грек Геродот. Ощущение близости к древним корням человечества усиливается тем, что рядом с каньоном — Трикратский лес, где растут многовековые дубы.

Этот маршрут — из ракетной шахты в древние греки — можно проделать за день.

Поезд Киев — Николаев — 182 грн. (купе в обе стороны), маршрутка Николаев — Первомайск — 36 грн., Первомайск — Вознесенск — 21 грн., Вознесенск — Николаев — 23 грн.



# Многоводный мир

**Украинская сельская Венеция: Белгород-Днестровский — Вилково — дельта Дуная (Одесская обл.)**

Если душный воздух столицы и асфальт трассы Е-95 приведут вас в Одесскую область, есть шанс не просто увидеть море и загореть, но и пополнить коллекцию фото в домашнем альбоме. Подарит все это несложный маршрут из Южной Пальмиры через Белгород-Днестровский в Вилково. Начать его можно прямо с одесского железнодорожного вокзала, откуда курсируют маршрутки в Белгород-Днестровский.

Ехать всего полтора-два часа. Ступив же на землю, следует вспомнить, что городу около 2,5 тыс. лет. Вернее, не ему, а предшественнику, стоявшему на этом же месте, — городу Тир, основанному милетскими греками. В Белгороде на Днестре стоит и самая большая в Украине средневековая крепость — Аккерманская. С трех сторон она окружена рвом,

а с четвертой омывается водами лимана. Летом на территории крепости часто проводятся рыцарские турниры. Прогулка по едва сохранившимся руинам древнего



Тира плюс поход в крепость займут около четырех часов.

Конечная точка — Вилково, куда из Белгород-Днестровского ходит маршрутки. Почти половину территории этого удивительного населенного пункта занимает вода. Практически каждый двор здесь имеет собственную пристань, у которой “паркуют” лодки. Главная улица Вилково — канал с названи-

ем Белгородский. По нему, как и по другим каналам, передвигаются на лодках местные.

Полезно знать, что в Вилково есть один туроператор-монополист — фирма Пеликан. Никто другой не повезет приезжих на Нулевой километр — туда, где Дунай впадает в море. Это место расположено на безлюдном острове Анкудинов, где стоит огромная цифра 0. На обратном пути можно остановиться на обед в одном из прибрежных кафе и откусать ухи.

Прогулка по Вилково и посещение Нулевого километра займут два дня.

Поезд Киев — Одесса — 200 грн., маршрутки Одесса — Белгород-Днестровский — 7 грн., Белгород-Днестровский — Вилково — 50 грн. Часовая прогулка по местным каналам — 230 грн. за лодку. 2,5-часовая поездка на Нулевой километр: на скоростной лодке — 430 грн. с группы, на еврокатере — 700 грн. с группы. Гостиница — 150 грн. двухместный номер.

# В обнимку с Бахусом

**Винный тур (Закарпатская обл.: Берегово — Кидьош — Мукачево — Бобовище — Ужгород — Концovo)**

53 часа хмельного блаженства. Дегустация домашнего вина, в перерыве короткие экскурсии на свежем воздухе, а потом снова за рюмку виноградного алкоголя. Такой своеобразный маршрут разработали виноделы Закарпатья в этом году. Они встречают туристов на вокзале в Мукачево. О дальнейшем можно не думать — жизнь будет подчинена движению винных паров. Маршрутка отвезет жаждущих обще-

ния с Бахусом в город Берегово, откуда и начинается тур.

На протяжении трех дней главный элемент программы — посещение пяти частных винных подвалов, в каждом из которых хозяева поят гостей своими винами. Под это дело винных туристов кормят блюдами закарпатской, венгерской и словацкой кухни. При этом соблюдается одно интересное условие — блюда не повторяются.

Сытых, довольных и хмельных экскурсантов организаторы будут перевозить на автобусе “от бочки к бочке”. Но чтобы дать возможность отдохнуть печени, можно окунуться в термальный бассейн, а также посмотреть красоты и достопримечательности Закарпатья.

Поезд Киев — Мукачево — 232 грн. (купе в обе стороны). Трехдневный тур, включающий проживание в отеле, дегустацию вин, питание — 990 грн.



# Украина изнутри

**Крымские пещеры (Красная пещера — Мраморная — Эмине-Баир-Хосар)**

Многим знаком Крым снаружи, и лишь некоторые туристы знают, каков он изнутри. Полуостров славен своими пещерами.

Самая большая из них — Красная. Чтобы туда попасть, нужно на троллейбусе Симферополь — Алушта прокатиться до остановки Стадион в селе Перевальное. И еще 40 мин. подниматься по грунтовой дороге до информационной таблицы с названием пещеры.

Традиционная экскурсия по ней продлится около часа. За это время начинающие спелеологи пройдут по нескольким залам: индийскому, китайскому, академическому, галереям.

Красная пещера уникальна еще и экстрим-экскурсиями. Такой “трип” требует умения плавать под водой. Туристов облачат в гидрокостюм, заставят нырнуть и проплыть

1,5 м без акваланга по заполненному водой туннелю. Потом в программе: преодоление озера длиной 100 м, проход по огромным залам, кое-где даже на четвереньках. Если выбран этот маршрут, нужно запастись двумя комплектами теплой одежды. Ведь при пещерной температуре плюс 10 в мокрой одежде не очень комфортно.

Подземные путешествия в Крыму не ограничиваются лишь Красной пещерой. В горном массиве Чатыр-Даг находятся две известные пещеры: Мраморная и Эмине-Баир-Хосар, входящие в один комплекс.

Поезд Киев — Симферополь — 270 грн. (купе в обе стороны). Входные билеты в пещеры: взрослый — 25 грн., детский — 13 грн., экстремальная экскурсия в Красную пещеру — 400 грн.