

КРАСИВАЯ СТРАНА  
**ФОКУС**  
спецпроект №2 (4) 2009 focus.in.ua



Подробная  
**карта**  
крымских  
маршрутов

# КРЫМ

а также

ПРИЧЕРНОМОРЬЕ  
И ПРИАЗОВЬЕ

**100**

самых живописных  
мест у моря

**25**

автомобильных,  
велосипедных  
и пеших маршрутов  
из основных  
курортных городов



пещеры • водопады • парки  
архитектура • музеи • монастыри  
малоизвестные природные красоты

**Еда и жильё: рекомендации  
опытных путешественников**

РЕКОМЕНДУЕМАЯ ЦЕНА 20 ГРН.


ISSN 1998-4251



9 7719984250071

ДІЄ СПЕЦІАЛЬНА ПРОПОЗИЦІЯ

ПЕРЕВЕРШУЮЧИ СПОДІВАННЯ



ІДЕНТИФІКАЦІЯ ДОРОЖНІХ УМОВ:  
ПОВОРОТ  
АКТИВУВАТИ СИСТЕМУ  
ПІДТРИМКИ КУРСОВОЇ СТІЙКОСТІ [ESP]

**NISSAN X-TRAIL**  
НАЙДОСКОНАЛІША СИСТЕМА 4x4 В СВІТІ  
ВІД \$28 750\*

Для нього не існує поняття «неможливо». У дощ і ожеледицю, на стрімких підйомах і ґрунтових дорогах – у найскладніших умовах новітня інтелектуальна система повного приводу ALL MODE 4x4-i<sup>2</sup> гарантує надійність, безпеку та ідеальну керуваність. Випробуйте себе з Nissan X-Trail – і Ви зможете гідно оцінити надможливості, якими наділено цей автомобіль.



**SHIFT** expectations

[www.nissan.ua](http://www.nissan.ua) • [www.nissan-4x4.com.ua](http://www.nissan-4x4.com.ua)

**Офіційні дилери в Україні:**

Київ: Автомобільний центр ГОЛОСІВСЬКИЙ, тел.: (044) 277-70-77, 277-70-70 • Віді САНРАЙЗ МОТОРС, тел.: (044) 507-00-07 • КИЙ АВТО, тел.: (044) 536-96-96 • СВОБОДА-АВТО, тел.: (044) 207-72-42, 207-72-43 • Вінниця: МЕДІКОР, тел.: (0432) 65-65-56 • Дніпропетровськ: СІНГЛ, тел.: (056) 790-37-37 • Донецьк: КОМПАНІЯ АЛЕКС, тел.: (062) 348-85-02 • Запоріжжя: АВТОСИСТЕМ, тел.: (061) 222-32-00 • Луганськ: ПРАЙМ КАР, тел.: (0642) 96-63-30 • Львів: ГАЛАВТОСВІТ, тел.: (032) 242-26-27 • Миколаїв: Н-АВТО, тел.: (0512) 67-44-07 • Одеса: ЕЛЕФАНТ, тел.: (0482) 42-72-72, (048) 784-77-77 • Сімферополь: АВТОРИТЕТ-М, тел.: (0652) 54-54-55 • Харків: АККО-ІНВЕСТ, тел.: (057) 338-86-17; АТЛАНТ-М на Гагаріна, тел.: (057) 766-8-766 • Хмельницький: ЛІГА-II, тел.: (0382) 613-510 • Івано-Франківськ: АЛЬЯНС-А, тел.: (0342) 72-40-40 • Кіровоград: ОМЕГА-МОТОРС, тел.: (0522) 32-34-68, (0522) 32-33-86 • Мукачево: ПРЕМ'ЄРА АВТО, тел.: (03131) 380-20 • Черкаси: ЄВРОСЕРВІС, тел.: (0472) 71-14-14

**NISSAN ASSISTANCE\*\***  
СЛУЖБА ТЕХНІЧНОЇ ПІДТРИМКИ

**NISSAN FINANCE**  
**9,9%** РІЧНИХ  
У ГРИВНЯХ\*\*\*

Гарантія складає 3 роки або 100 000 км пробігу. Гарантія від насрізної корозії – 12 років незалежно від пробігу.

\* Оплата у гривнях за курсом НБУ на день оплати.

\*\* Nissan Assistans.

\*\*\* Кредитування за програмою Nissan Finance здійснюється Анонімним товариством «ІНДЕКС-БАНК». Ліцензія НБУ № 99 від 16.01.2003 р.

Процентна ставка не враховує вартість супутніх послуг та інших фінансових зобов'язань покупця, пов'язаних з отриманням, обслуговуванням та погашенням кредиту. Детальна інформація про умови кредитування Nissan Finance на сайті [www.nissan.ua](http://www.nissan.ua).

<sup>1</sup> Пропозиція діє з 15 червня по 31 липня 2009 р.

<sup>2</sup> Оп-Мод 4x4-ай.

**8 МАРШРУТЫ ОТ ЯЛТЫ И ФОРСА**

Южный берег Крыма извещан туристами вдоль и поперёк. Но будьте уверены: там ещё есть что посмотреть

**22 МАРШРУТЫ ОТ СИМФЕРОПОЛЯ**

По дороге из столицы Крыма к побережью не спешите: на вашем пути есть масса интересных неизведанных мест

**28 МАРШРУТЫ ОТ СЕВАСТОПОЛЯ**

Военные укрепления всех времён, от древних крепостей до советских бункеров, никого не оставят равнодушным

**44 МАРШРУТЫ ОТ АЛУШТЫ**

От Алушты рукой подать до Ангарского перевала. А дальше – десятки вариантов горных пеших маршрутов

**56 ВОСТОЧНЫЙ КРЫМ**

Грязевые вулканы, гробница древнего царя, старинные цитадели – ради этого стоит отправиться в Восточный Крым

**66 МАРШРУТЫ ОТ ЕВПАТОРИИ**

Раньше сюда трудно было попасть – оборона родины требовала секретности. Сейчас – можно. Пользуйтесь случаем!

**74 МАРШРУТЫ ОТ ОДЕССЫ**

Улицы и бульвары Одессы прекрасны. Но уверяем: окрестности Южной Пальмиры не менее интересны для туриста

**79 ХЕРСОНЩИНА И ПРИАЗОВЬЕ**


Устали пробиваться к морю сквозь толпы отдыхающих? Тогда вам сюда. Здесь море, степь и – ни души

Фокус спецпроект №2(4) июль 2009 г.  
Учредитель ООО «Издательство Фокус»  
Издатель ООО «Издательство Фокус»  
Главный редактор Михаил Гладкий  
Над номером работали  
Денис Капустянчик, Игорь Артамонов, Мария Суходольская, Евгений Комарницкий, Александр Шатов, Станислав Гацуц, Дмитрий

Алексеевко, Алексей Бутенко, Милада Полищук, Татьяна Казёнова, Ирина Букреева, Александр Яремчук  
Фото Фокуса Дмитрий Стойков  
Адреса издателя и редакции совпадают:  
Украина, г. Киев, 04080, ул. Фрунзе, 104, тел. 207-45-54, e-mail: info@focus.in.ua

Печать:  
Компания «Юнивест Принт», Украина, г. Киев, 01054, ул. Дмитриевская, 44-б тел. 484-41-67  
Тираж 35 000 экз. Зак. №189/00705  
Номер сдан в печать 26.06.2009 г.  
Размещение рекламы т. 207-45-50  
Неля Чернышук (руководитель), Елена Витер, Ирина Долгова,

Алла Макаренко, Руслана Фещенко, Антон Номинас, Анастасия Венгловская  
Распространение т. 207-97-22  
Лариса Гриценко, Ирина Перепелица  
Распространяется в розничной сети  
Рекомендуемая розничная цена 20 грн.  
Свидетельство о госрегистрации:  
КВ № 13741-2715 пр от 27.03.2008 г.



# Море удовольствия

**Ч**то большинство из нас знает о Крыме? Мы видели белую аркаду симферопольского вокзала. Табличку «Ангарский перевал, 752 м» из окна троллейбуса или машины. Гуляли по вечерней ялтинской набережной. Ездили на экскурсию в Воронцовский дворец. От знакомых туристов-пешеходов слышали о Большом каньоне. А дядя, отставной военный, рассказывал о тайных подземных бункерах и секретных аэродромах.

У кого-то этот список может быть длиннее, у кого-то короче, но факт остаётся фактом: мы почти ничего не знаем о, казалось бы, с детства знакомом нам полуострове. Поэтому мы предлагаем вам познакомиться с Крымом вместе с редакцией Фокуса. В прошлом выпуске «Красивой страны» мы рассказали о том, что можно посмотреть по дороге из крупных горо-

дов к Чёрному или Азовскому морю. Теперь мы расскажем, куда стоит поехать или пойти во время отдыха в популярных курортных городах Крыма, Причерноморья и Приазовья.

Даже сфокусировавшись не на всей стране, а лишь на её приморской части, мы с лёгкостью набрали 100 достопримечательностей. И это при том, что, как и в предыдущих выпусках «Красивой страны», мы старались не включать в список широко известные места. Ливадийский дворец, Ласточкино гнездо или Одесский оперный театр вы найдёте и без нас. А вот о Булганакских грязевых вулканах, секретном «Объекте-221» или роднике Беш-Текне слышали не все.

Как всегда, открыть красоты Крыма и морского побережья нам помогали опытные туристы, которые сами прошли предлагаемые маршруты пешком, проехали на автомобиле

или велосипеде. Они же дают некоторые рекомендации по питанию, проживанию или особенностям поведения на маршрутах.

Если вас заинтересовали какие-то достопримечательности, необязательно полностью придерживаться наших маршрутов (хотя они вполне реальны). Можно посетить лишь один пункт или, наоборот, совместить несколько маршрутов. Кроме того, часть точек из пеших или велосипедных туров вполне доступна автомобилистам.

Обратите внимание, что многие природные достопримечательности Крыма, Причерноморья и Приазовья находятся в национальных заповедниках. К ним относятся, например, Лебяжий острова, Карадаг, дельта Дуная, часть Кинбурнской косы. Доступ на такие территории зачастую ограничен. Кроме того, в жаркие засушливые дни, как правило,

вводятся особые меры противопожарной безопасности. Поэтому, планируя поездку, выясните режим посещения заранее.

Мы понимаем, что любой путеводитель – продукт скоропортящийся. Морское побережье стремительно меняется – строятся отели и пансионаты, появляются новые дороги, размывается волнами береговая линия. Поэтому, если вы обнаружили, что какое-либо из 100 мест выглядит не так, как описано в «Красивой стране», – присылайте нам свои фото и комментарии по адресу [info@focus.in.ua](mailto:info@focus.in.ua).

Если же у вас есть фотографии малоизвестных уголков морского побережья Украины, которые не попали в этот спецвыпуск, – мы тоже ждём их. Лучшие обязательно попадут в следующие спецвыпуски или в еженедельную рубрику «Красивая страна» журнала Фокус.

ASUS рекомендує Windows Vista® Business



# Революційна технологія Infusion

Серія ноутбуків ASUS *FBV*

неймовірна потужність та приголомшуючий дизайн



## Поєднання технологій та стилю

Ноутбук стає чимось більшим, ніж простий портативний комп'ютер. Передова технологія ASUS Infusion дозволяє зробити корпус ноутбука максимально міцним, а зовнішнє оздоблення — привабливим. Елементи зовнішнього декорування безпосередньо вживлюються у монолітний корпус ноутбука. Така технологія надає неперевершені показники стійкості до зносу корпусу та зовнішніх елементів декорування сучасних ноутбуків ASUS. Безкомпромійний стиль ноутбука поєднується з потужністю прогресивної процесорної технології Intel® Centrino® 2 та широкими функціональними можливостями ліцензійної Windows Vista® Business. Завдяки потужному графічному ядру з підтримкою DirectX 10 ноутбук ASUS F8Va може використовуватися як ігровий ноутбук чи мультимедійний центр розваг. Якісна веб-камера та швидкісний бездротовий зв'язок Wi-Fi забезпечують повну мобільність ноутбука, дозволяючи його власнику завжди залишатися на зв'язку зі світом.

DataLux (ДатаЛюкс) тел: +38(044)490-92-70; ELKO (Елко) тел: +38(044)461-96-70; Fox trot IT (Фокстрот ІТ) тел: +38(044)247-70-36; МДМ тел: +38(044)464-77-77; МТІ тел: +38(044)458-34-34.

Comfy 8-056-233-45-54, АББ-Техніка 8-800-50-555-80, АТ Техніка 8-062-381-36-85, ПтаБайт 8-800-501-1000, Мережа магазинів "BRAIN-Computers" (Брейн Комп'ютерс) 8-044-501-25-83, Мережа магазинів "АЛЛО" 8-800-300-1000, Мережа магазинів "Комп'ютерний Всесвіт" 8-800-502-32-30, Мережа магазинів City.com 8-800-501-50-00, Мережа магазинів DiaWest (Дівест) 8-800-302-302-0, Мережа магазинів ДКТ 8-044-286-54-33, Мережа магазинів Домотехніка 8-800-300-20-20, Мережа магазинів Ельдорадо 8-800-50-300-50, Мережа магазинів МегаМакс 8-044-200-00-00, Мережа магазинів МКС 8-800-50-20-100, Мережа магазинів Юнітрейд 8-800-507-70-70, Нео-сервіс 8-032-294-81-81, Стек Комп'ютер 8-032-240-34-34, ТІД Комп'ютери 8-048-346-723, ТОВ ПФ "Сервіс" 8-056-370-30-03, ФІТО 8-062-381-32-05, Фокстрот "Техніка для дому" 8-800-500-15-30.

Intel, логотип Intel, Centrino та Centrino Inside є товарними знаками корпорації Intel в США та/або інших країнах.



### МАРШРУТЫ ОТ ЯЛТЫ И ФОРОСА

- 1 ЛЯТЯЩАЯ ВОДА.** Ялта: водопад Учан-Су – Таракташская тропа – Большой крымский каньон – водопад Серебряные струи – каньон Узунджа
- 2 НА СЕМИ ВЕТРАХ.** Ялта: Массандра – Беседка ветров – Косьмо-Дамиановский монастырь
- 3 СТО ЛЕТ ТОМУ НАЗАД.** Ялта: Гурзуф – усадьба Кучук-Ламбат (санаторий «Утёс») – усадьба Раевских (санаторий «Карасан»)
- 4 ПО СЛЕДАМ РИМЛЯН.** Форос: пещера Снелльская – Римская дорога – Карадагский лес – родник Беш-Текне – гора Ай-Петри

### МАРШРУТЫ ОТ СИМФЕРОПОЛЯ

- 5 ТАИНСТВЕННОЕ ПОДЗЕМЬЕ.** Симферополь: Мраморная пещера – пещера Эмине-Баир-Хосар – пещера Кизил-Коба
- 6 В БЕЛЫХ ГОРАХ.** Симферополь: Ак-Кая – Кок-Асан-Богаз – Малореченское

### МАРШРУТЫ ОТ СЕВАСТОПОЛЯ

- 7 КНЯЖЕСТВО ФЕОДОРА.** Севастополь: Сюйренская крепость – Челтер-Коба – Эски-Кермен – храм Донаторов – Шуддан – Мангуп
- 8 ОБЪЕКТ 221.** Севастополь: бункер Алсу – Чернореченское водохранилище – водопад Козырёк – Соколиное
- 9 БОЖЬЯ СТРАНА.** Севастополь: мыс Фиолент – Георгиевский монастырь – Балаклава – урочище Аязьма – Байдарская долина
- 10 ПЕЩЕРНЫЕ ГОРОДА.** Севастополь: Бахчисарай – Успенский монастырь – Чуфут-Кале – Иосафатова долина – Тепе-Кермен – Качи-Кальон

### МАРШРУТЫ ОТ АЛУШТЫ

- 11 АРОМАТ МОЖЖЕВЕЛЬНИКА.** Алушта: Чабан-Кале – Новый Свет – Грот Шалапина
- 12 ЧАТЫР-ДАГ.** Алушта: Буковая поляна – гора Эклизи-Бурун – Ишачья тропа
- 13 КАРАБИ-ЯЙЛА.** Алушта: Партизанская поляна – пещера Мамина – Пещера Большой Бузулук – перевал Большие Ворота – урочище Чигинитра
- 14 В ПОИСКАХ ПРИВИДИЙ.** Алушта: крепость Фуна – Долина привидений – гора Южная Демерджи – водопад Джурла – водопад Джур-Джур

### ВОСТОЧНЫЙ КРЫМ

- 15 В СЕРДЦЕ КРЫМСКОГО ЮРТА.** Судак: Старый Крым – Коктебель – Карадаг
- 16 КЕРЧЕНСКИЙ ПОЛУОСТРОВ.** Феодосия: сопка Джук-Тепе – Олуцкий заповедник – Керченская крепость
- 17 СТАТЬ ГЕНЕРАЛОМ.** Керчь: Царский курган – крепость Ени-Кале – Булганакские грязевые вулканы – озеро Чокрак – Генеральские пляжи – мыс Казантип – Ак-Монайские каменоломни

### МАРШРУТЫ ОТ ЕВАТОРИИ

- 18 ТАРХАНУТСКИЙ ПОЛУОСТРОВ.** Евпатория: Малый Атлеш – Большой Атлеш – Черноморское – Лебяжьи острова

- 19 КАЛАМИТСКИЙ ЗАЛИВ.** Евпатория: Кара-Тобе – Кача – Любимовка – Инкерман

- 20 СОВЕРШЕННО СЕКРЕТНО.** Евпатория: Витино – Мирный – озеро Донузлав






### МАРШРУТЫ ОТ ОДЕССЫ

- 21 В ЦАРСТВЕ РАЮШЕЧНИКА.** Одесса: Нерубайское – Куяльницкий лиман – Петровка
- 22 ЮННАЯ БЕССАРАБИЯ.** Одесса: Белгород-Днестровский – Измаил – Старая Некрасовка – Вилково

### ХЕРСОНЩИНА И ПРИАЗОВЬЕ

- 23 ЗАПОВЕДНЫЙ КИНБУРН.** Снадовск: Геройское – Ягорлыкский залив – Кинбурнская коса
- 24 АРАБАТСКАЯ СРЕЛКА.** Генчическ: Арабатский источник – урочище Валок – коса Арабатская стрелка – Арабатская крепость
- 25 СТЕПИ ПРИАЗОВЬЯ.** Бердянск: Бердянский – Белосарайская коса – Каменные могилы

**Условные обозначения, встречающиеся в описаниях маршрутов**

-  - автомобильные
-  - велосипедные
-  - пешеходные
-  - географические координаты
-  - места, в которых, по мнению авторов маршрутов, можно остановиться на ночлег или перекусить

**Алфавитный указатель**

1 Ай-Петри, гора.....	20	51 Кинбурнская коса.....	79
2 Ак-Кая.....	26	52 Козырёк, водопад.....	35
3 Ак-Монайские каменоломни.....	63	53 Кок-Асан-Богаз.....	27
4 Арабат, крепость.....	81	54 Коктебель.....	57
5 Арабатская стрелка, коса.....	81	55 Космо-Дамиановский монастырь.....	15
6 Арабатский источник.....	80	56 Кучук-Ламбат.....	17
7 Аязьма, урочище.....	39	57 Куяльницкий лиман.....	76
8 Байдарская долина.....	39	58 Лебяжий острова.....	69
9 Балаклава.....	38	59 Любимовка.....	70
10 Бахчисарай.....	40	60 Малореченское.....	27
11 Белгород-Днестровский.....	77	61 Малый Атлеш.....	68
12 Белосарайская коса.....	82	62 Мамина пещера.....	51
13 Бердянск.....	82	63 Мангуп.....	29
14 Беседка ветров.....	15	64 Массандра.....	14
15 Беш-Тенне, родник.....	20	65 Мирный.....	72
16 Большие ворота, перевал.....	52	66 Мраморная пещера.....	22
17 Большой Атлеш.....	67	67 Нерубайское.....	75
18 Большой Бузулук, пещера.....	51	68 Новый Свет.....	45
19 Большой крымский каньон.....	11	69 Олукский заповедник.....	58
20 Буковая поляна.....	48	70 Партизанская поляна.....	50
21 Булганакские вулканы.....	65	71 Петровка.....	76
22 Бункер Алсу.....	34	72 Римская дорога.....	19
23 Валок, урочище.....	80	73 Серебряные струи, водопад.....	10
24 Вилково.....	78	74 Скельская пещера.....	18
25 Витино.....	72	75 Соколиное.....	36
26 Генеральские пляжи.....	62	76 Старая Некрасовка.....	78
27 Георгиевский монастырь.....	37	77 Старый Крым.....	56
28 Геройское.....	79	78 Сюйренская крепость.....	32
29 Грот Шалапина.....	47	79 Таракташская тропа.....	10
30 Гурузуф.....	16	80 Тепе-Кермен.....	42
31 Джая-Тепе, сопка.....	59	81 Узунджа, каньон.....	12
32 Джур-Джур, водопад.....	53	82 Успенский монастырь.....	41
33 Джурла, водопад.....	55	83 Учун-Су, водопад.....	9
34 Долина привидений.....	54	84 Фиолент, мыс.....	37
35 Донузлав, озеро.....	73	85 Фуна, крепость.....	54
36 Ени-Кале, крепость.....	64	86 Храм Донаторов.....	31
37 Измаил.....	78	87 Царский курган.....	63
38 Инкерман.....	71	88 Чабан-Куле.....	47
39 Иосафатова долина.....	41	89 Челтер-Коба.....	32
40 Ишачья тропа.....	49	90 Черноморское.....	68
41 Казантип, мыс.....	65	91 Чернореченское вдхр.....	34
42 Каменные могилы.....	82	92 Чигинитра, урочище.....	52
43 Карадаг, заповедник.....	57	93 Чокрак, озеро.....	64
44 Карадагский лес.....	19	94 Чуфут-Кале.....	41
45 Карасан.....	17	95 Шулдан.....	30
46 Кара-Тобе.....	70	96 Эклизи-Бурун, гора.....	49
47 Кача.....	71	97 Эмине-Баир-Хосар, пещера.....	24
48 Качи-Кальон.....	42	98 Эски-Кермен.....	30
49 Керченская крепость.....	60	99 Южная Демерджи, гора.....	55
50 Кизил-Коба, пещера.....	24	100 Ягорлыцкий залив.....	79





# 1. Летящая вода



ЯЛТА – ВОДОПАД УЧАН-СУ – ТАРАКТАШСКАЯ ТРОПА –  
БОЛЬШОЙ КАНЬОН КРЫМА – ВОДОПАД СЕРЕБРЯНЫЕ СТРУИ –  
КАНЬОН УЗУНДЖА



МАРШРУТ ПРЕДСТАВЛЯЕТ  
**АЛЕКСЕЙ ГАЛЬЧЕНКО**

## Водопад Учан-Су

Название самого высокого в Украине водопада (98,5 м) на крымско-татарском означает «летающая вода». Река Учан-Су берёт начало под Ай-Петринской яйлой на большой высоте и течёт вниз под значительным уклоном. Правда, жарким летом река может пересохнуть, и тогда лишь отдельные струи слегка смачивают скалы.


 N 44° 29' 33,17"  
E 34° 05' 32,85"

ФОТО: ФОКУС

## Таракташская тропа

Тропа петляет между причудливых скал-зубцов – результата воздушной эрозии известняков. Из-за неё скалы, окружающие Таракташ, внешне весьма напоминают торт Наполеон.

На тропе находятся Таракташское окно и Таракташская форточка, с которых открывается живописный вид на всё ялтинское побережье.

N 44° 29' 10,54"   
E 34° 04' 40,22"



## Водопад Серебряные струи

Находится неподалёку от устья Большого каньона на речке Сары-Узень посреди старого букового леса. Это небольшой, но весьма интересный и романтичный водопад, исток которого берёт начало в пещере над ним. Вода вытекает из источника в пещере и через озеро попадает в водопад, где распадается

на множество тонких струй, стекающих по густо поросшей мхом скале.

N 44° 30' 42,48"   
E 33° 58' 12,02"

ФОТО: ФОКУС





## Большой каньон Крыма

Крупнейший каньон в Украине глубиной более 300 м протянулся на 5 км. По его дну течёт река Узун-Узень, образованная множеством мелких горных потоков. На дне каньона потоки проделали в известняке замысловатые желоба, перекаты и котлы. Самый знаменитый из них – Ванна молодости, расположенная в конце пешеходной тропы. Температура воды в ней – не выше 10 градусов.

GPS N 44° 31' 39,93"  
E 34° 00' 51,84"

РЕКЛАМА

## Інвестиційно приваблива!



Житловий комплекс «Схід» в Ялті

Нерухомість фірми «Консоль»\*

Лідер будівельного ринку України фірма «Консоль ЛТД» пропонує іноваційний продукт – «Інвестиційну програму».

Інвестор вносить грошові кошти на будівництво об'єктів ТОВ фірми «Консоль ЛТД».

Інвестор **сам вибирає** найбільш інвестиційно вигідний проект в одному з 14 регіонів України, де є Дирекція фірми.

Після закінчення дії договору інвестор отримує винагороду або у вигляді високоліквідної нерухомості фірми «Консоль» для подальшої реалізації, або у вигляді інвестиційного прибутку у валюті внеску.

Реалізувати нерухомість інвестор може як самостійно, так і за допомогою фірми «Консоль».

м. Сімферополь, вул. Бородіна, 16

тел.: +38 (0652) 553-602, моб.: +38 (050) 360-10-02


www.consol.crimea.ua

\* Понад 70 проектів на різних стадіях будівництва в 14 містах Криму та України.

Лицензия ПСУ/СА АБ/№ 204986 від 23.08.05-23.08.10

## Каньон Узунджа

Он уступает по размерам Большому крымскому каньону. Но от этого каньон не менее живописен. Здесь встречаются заросли бука и фундука, а на дне извивается горная речушка, которая также называется Узунджа.

 N 44° 29' 59,29"  
E 33° 54' 01,07"



OREANDA

*Натуральное качество  
Крыма*



ОРЕАНДА - НАТУРАЛЬНА ЯКІСТЬ КРИМУ™

Ліцензія № 208 від 06.09.04 видана ДАК ДГА України. Код підприємства 32945625

НАДМІРНЕ СПОЖИВАННЯ АЛКОГОЛЮ  
ШКІДЛИВЕ ДЛЯ ВАШОГО ЗДОРОВ'Я

## 2. На семи ветрах



ЯЛТА – МАССАНДРА – БЕСЕДКА ВЕТРОВ –  
КОСЬМО-ДАМИАНОВСКИЙ МОНАСТЫРЬ – АЛУШТА



### Массандра

Пригород Ялты славится не только одноимённым вином, но и прекрасным дворцом. Он построен в конце XIX ст. в стиле французских замков эпохи Людовика XIII. Проектировал дворец французский архитектор Бушар.

GPS N 44° 31' 01,42"  
E 34° 12' 08,09"

ФОТО: ФОКУС

## Беседка ветров

Бетонную беседку с колоннами и куполом построили в 1956 году. Вряд ли этот типичный образец советской курортной архитектуры интересовал бы туристов, если бы не чудесный вид, открывающийся из беседки. Аю-Даг, Гурзуф, Партенит, Чёрное море – всё как на ладони.

 N 44° 34' 41,40"  
E 34° 13' 28,84"



## Космо-Дамиановский монастырь

Во времена Древнего Рима в эти места сослали за христианскую веру Косью и Дамиана. Частицы мощей святых бессребреников, бесплатно врачевавших людей, и сейчас хранятся в монастыре, а расположенный рядом источник считается целебным. Вход в монастырь ограничен, поэтому лучше заранее заказать экскурсию.


 N 44° 39' 51,72"  
E 34° 16' 09,67"

ФОТО: ФОКУС



## 3. Сто лет тому назад



ЯЛТА – ГУРЗУФ – УСАДЬБА КУЧУК-ЛАМБАТ –  
УСАДЬБА РАЕВСКИХ – АЛУШТА



### Гурзуф

Иван Айвазовский, Александр Пушкин, Дюк Ришелье и много других известных людей выбирали местом отдыха именно этот городок. В Гурзуфе до сих пор сохранилась атмосфера XIX века, здесь можно полюбоваться домиками, вилами и фонтанами тех времён.


 N 44° 32' 38,28"  
E 34° 16' 57,53"

ФОТО: ФОКУС

## Усадьба Кучук-Ламбат

За малоприметным названием «Санаторий «Утёс» скрывается живописный ландшафтный парк, заложенный одновременно с более известным ныне Никитским ботаническим садом. С 1907 года тут располагалась усадьба Кучук-Ламбат княжеского рода Гагариных, от которой сохранились дворец, фамильный склеп и домовая церковь.



N 44° 35' 31,83"  
E 34° 22' 05,68" 

ФОТО: ФОКУС



## Усадьба Карасан

В 1887 году на морском побережье появился причудливый дворец в мавританском стиле. Его построил генерал Раевский. Усадьба, где в своё время гостил Александр Пушкин, окружена прекрасным парком. Сейчас здесь находится санаторий «Карасан».

 N 44° 35' 29,50"  
E 34° 21' 38,07"



# 4. По следам римлян



ФОРОС – ПЕЩЕРА СКЕЛЬСКАЯ –  
РИМСКАЯ ДОРОГА – КАРАДАГСКИЙ ЛЕС –  
РОДНИК БЕШ-ТЕКНЕ – ГОРА АЙ-ПЕТРИ



МАРШРУТ ПРЕДСТАВЛЯЕТ  
**ПАВЕЛ РЕПАЛО**

## Пещера Скульская

Возраст этой оборудованной специальными дорожками и освещением пещеры – несколько миллионов лет. Множество причудливых форм встречают гостей подземелья. Особенно примечателен второй зал с семиметровым сталагмитом и природной скульптурой Пасть дракона.


 N 44° 27' 37,72"  
E 33° 52' 08,63"







## Римская дорога

Древняя дорога сооружена в самом начале нашей эры римлянами, начавшими колонизацию полуострова. Вплоть до XIX в. она служила почти единственным путём из степного Крыма к побережью через перевал Шайтан-Мердвен (Чёртова лестница). Сейчас это живописная тропа шириной 2–3 м, выходящая к урочищу Карадагский лес.

 N 44° 27' 30,79"  
E 33° 52' 15,59"

## Карадагский лес

Живописное урочище с вековым лесом, небольшим озером и естественными карстовыми колодцами с водой. Когда гуляешь в этих местах, невольно создаётся впечатление, что деревья вот-вот зашевелиются, начнут двигаться и разговаривать.


 N 44° 26' 54,39"  
E 33° 53' 40,65" 






## Родник Беш-Текне

Название Беш-Текне переводится как «пять корыт». Это – красивое вечнозелёное урочище с постоянно бьющим родником и большим выбором мест для стоянок на ночь. Также это удобное место для лагеря при движении из Байдарской долины на яйлу.

 N 44° 26' 21,11"  
E 33° 58' 16,40"

## Гора Ай-Петри

Это не самая высокая гора Крыма, но уж точно самая узнаваемая и самая популярная среди туристов. Поэтому здесь не удастся найти уединение среди дикой природы, зато отсюда можно спуститься по канатной дороге в Мисхор.

N 44° 26' 50,82"  
E 34° 03' 05,41" 







## 5. Таинственное подземелье



СИМФЕРОПОЛЬ – МРАМОРНАЯ ПЕЩЕРА –  
ПЕЩЕРА ЭМИНЕ-БАИР-ХОСАР – ПЕЩЕРА КИЗИЛ-КОБА – АЛУШТА



### Мраморная пещера

Пещеру открыли всего около десяти лет назад. Её посетителей ждут 1,5 км галерей, в том числе самая зрелищная – Галерея сказок. Воображение позволяет увидеть здесь фантастических животных и известных персонажей сказок и легенд. Привлекает внимание и хозяин пещеры – огромный сталагмит в центре зала.


 N 44° 47' 47,82"  
E 34° 16' 43,94"

ФОТО: НИКОЛАЙ ИВАЩЕНКО

## Пещера Эмине-Баир- Хосар

«Колодец на склоне горы под дубом» – так переводится название этого подземелья, поражающего туристов огромными залами с причудливыми сталактитами, сталагмитами и кристаллами.

Здесь работает музей палеонтологических и геологических находок, обнаруженных в разных пещерах Крыма.

N 44° 48' 07,17"  
E 34° 17' 21,86"



ФОТО: НИКОЛАЙ ИВАЩЕНКО



## Пещера Кизил-Коба

Огромный шестизэтажный лабиринт, подземная река, десяток озёр, каскадов и водопадов – всё это Кизил-Коба. Здесь есть

Индийский и Китайский залы, Академический зал высотой около 8 м, замысловатые фигуры зверей. С аквалангом

можно пронырнуть через сифоны (помещения, залитые водой) и побывать в ещё более удивительных залах высотой 30–40 м.

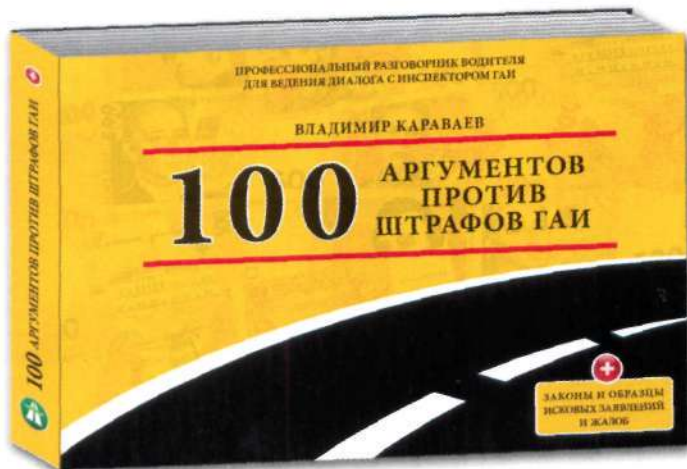
N 44° 52' 13,72"  
E 34° 20' 38,22"



ФОТО: ФОКУС



# НАЙОЧІКУВАНІША КНИГА для водіїв



- + Реальні дорожні ситуації та сценарії успішного діалогу з інспектором
- + Вперше публікуються обов'язки інспекторів ДАІ, які так ретельно приховуються від водіїв
- + Витяги з законів, ПДР, зразки заяв та рекомендації щодо заповнення протоколів ДАІ

**Замовляйте зараз!**

Оформлення замовлення книги:

[www.100argumentov.com](http://www.100argumentov.com)

+38 (044) 207-97-19

шукайте в продажу

З питань покупки книги звертайтеся до наших представництв:

**Дніпропетровськ:** (0562) 320 201, 328 799; **Донецьк:** (062) 389 10 36 (пр. Ленінський, 4а, будинок "Рембиттехніки", 7й поверх); **Запоріжжя:** (061) 213 77 75, 213 30 10 (вул. Горького, 165/28); **Київ:** (044) 207 97 19 (Куренівський пров., 17-Г); **Львів:** (032) 243 83 09, 244 09 28; **Одеса:** (0482) 34 69 68; **Сімферополь:** (0652) 24 80 32, моб. (095) 393 15 43 (вул. Фрунзе, 41, 2й поверх, Наталя Тон); **Харків:** тел. (057) 714 11 54, 714 18 02, 714 18 05 (пр. Леніна, 9, 6й поверх, Ірина Соцева).

РЕКЛАМА

РЕКЛАМА

## УКРАЇНА **За рулем** WWW.UZR.COM.UA АВТОМОБИЛЬНЫЙ ЖУРНАЛ



# 6. В белых горах



СИМФЕРОПОЛЬ – АК-КАЯ – КОК-АСАН-БОГАЗ –  
МАЛОРЕЧЕНСКОЕ – АЛУШТА



МАРШРУТ ПРЕДСТАВЛЯЕТ  
**КОНСТАНТИН КАРАЧЁВ**  
VELOVUYKI.COM.UA



## Ак-Кая

Белая Скала, или Ак-Кая – удивительное чудо Крыма, куда хочется возвращаться вновь и вновь. Её белоснежные стены возвышаются над окружающей степью более чем на 100 м. Место очень напоминает американский Дикий Запад, поэтому скалу часто снимали в советских вестернах, например, «Всадник без головы» и «Человек с бульвара Капуцинов».


GPS N 45° 05' 53,47"  
E 34° 38' 15,97"

ФОТО: КОНСТАНТИН КАРАЧЁВ

## Кок-Асан-Богаз

«Перевал прекрасного неба» – так переводится название этих мест. Подъём с северной стороны пологий, дорога вьётся среди тёмных и прохладных буковых лесов.

На южном склоне дорога, наоборот, головокружительным серпантином сбегает к морю, нависая над самой пропастью. Дорожное полотно размыто и усыпано булыжниками, поэтому машины попадаются редко.

N 44° 52' 40,20"   
E 34° 40' 57,68"



## Малореченское

Николаевская церковь-маяк в Малореченском построена на средства местной казачьей общины в честь путешественников, а также как памятник погибшим на водах. Территория возле храма украшена старинными якорями.



N 49° 02' 10,88"   
E 32° 06' 12,43"

ФОТО: ФОКУС





# 7. Княжество Феодоро



СЕВАСТОПОЛЬ – СЮЙРЕНЬСКАЯ КРЕПОСТЬ – ЧЕЛТЕР-КОБА –  
ЭСКИ-КЕРМЕН – ХРАМ ДОНАТОРОВ – ШУЛДАН – МАНГУП



## Мангуп

Этот древний город в XIII–XV вв. был столицей византийского княжества Феодоро и носил такое же имя. После захвата княжества османскими войсками крепость не была разрушена, а использовалась турками для оборонных целей. К нынешним временам сохранились руины цитадели.


 N 44° 35' 40,28"  
E 33° 48' 26,91"

ФОТО: ФОКУС

## Эски-Кермен

Средневековый город-крепость, название которого переводится как «старая крепость», основали византийцы. Своего расцвета он достиг в XII-XIII вв. – в эти времена его население достигало 3 тыс. человек, внушительной по тем временам цифры. До наших дней дошли пещерные укрепления, храмы и осадный колодезь.



 N 44° 36' 22,00"  
E 33° 44' 17,17"

ФОТО: ФОКУС

## Шулдан

Небольшой монастырь Шулдан находится на обрывах одноимённой скалы. Его название означает «отдающий эхо». Большинство пещер монастыря теперь разрушены, но главный его храм сохранился неплохо. В монастыре можно посмотреть и часовню с усыпальницей.

N 44° 35' 29,49"  
E 33° 46' 17,66" 





## Храм - Донаторов

Своё название пещерный храм получил уже в наши дни. Оно произошло от сюжета сохранившихся на стенах фресок XIV в., на которых изображён донатор. С латыни это слово переводится как даритель и означает человека, возводящего на свои деньги храм или передающий ему в дар произведение искусства.

GPS N 44° 36' 41,26"  
E 33° 43' 36,86"

ФОТО: ФОКУС


**7днів**  
мережа готелів

Сучасний СПА-ГОТЕЛЬ у стародавньому місті  
Кам'янець-Подільський




тел. 8 (03849) 69 0 69

[www.7dney.com](http://www.7dney.com)



## Челтер-Коба

Пещерная решётка – так переводится название древнего монастыря с крымскотатарского. Он был основан в XIII–XIV вв. на северных границах княжества Феодоро. Монастырь состоит из основного храма, келий и трапезной, которые соединены между собой проходами. Всего в монастыре более 50 пещер, расположены они в четыре яруса.

 N 44° 35' 43,31"  
E 33° 44' 00,54"

## Сюйреньская крепость

Историки так и не пришли к единому мнению по поводу даты возникновения крепости. По одной версии, её построили византийцы в VI в., по другой – хазары в VIII в. Но точно известно, что крепость активно использовалась в XII–XV вв. в качестве форпоста христианского княжества Феодоро.



 N 48° 01' 50,02"  
 E 30° 56' 38,50"

ФОТО: ПАВЕЛ РЕПАЛО



# Пещерный город Инкерман

## Крымская Греция

В нескольких километрах от Севастополя, далеко от Северной бухты, находится одно из самых необычных мест в Крыму – настоящий пещерный город. Пройдя вдоль Чёрной речки к подножию Монастырской скалы, можно подняться по дороге, совпадающей с древним путём, вырубленным в скале, прямо к величественным руинам крепости Каламита.

В V в. до н. э. в этих местах находился древний город Херсонес, основанный древними греками и входящий сейчас в фонд достояния ЮНЕСКО. С основания Херсонеса начался долгий этап греческой колонизации крымского побережья, наследие которого сохранилось во многом как раз в знаменитом крымском вине.

Позже здесь был расположен морской форпост средневекового княжества Феодоро. До нашего времени сохранились остатки мощных башен и стен, а также свыше 300 подземных ходов. В наши дни более распространено турецкое название Каламиты – Инкерман. Под таким названием эти места также известны в Европе и за её пределами. В частности, в честь Инкермана названы улицы в Париже и Мельбурне.

## Сокровищница Пещерного города

Жители Херсонеса развивали в этих краях традиции виноделия своей исторической родины – Древней Греции. Для хранения вина они использовали природные подземные галереи известняковых пещер, которые идеально подходили для этого. Сейчас здесь хранится знаменитая винотека Инкермана. Возраст отдельных вин превышает 30 лет – они являются ровесниками известных коллекционных вин погребов Бордо, Кахетии и Лихтенштейна.

### Это стоит увидеть

Инкерманские подвалы находятся на глубине 30–50 м в известняковых толщах крымских пещер. Благодаря этому создаются уникальные условия для хранения вина, что делает местные марочные вина неповторимыми в своём роде. Для туристов прямо в подземных галереях проводится дегустация 8 марочных вин длительной выдержки

Перед гостем подземелья Инкермана открывается необычный вид из ряда дубовых бочек



Монастырская скала и крепость Каламита – сердце Крымской Греции



Знаменитая винотека Инкермана – многие вина хранятся здесь с 60-х годов



«Золотой фонд Инкермана» – дубовые бочки для выдержки вина

и буют для хранения вин – поистине золотого фонда Пещерного города. Уникальные свойства дуба плюс микроклимат, который создают известняковые подвалы, позволяют добиться изысканного вкуса выдержанного вина.

Здесь и поныне делают вина по классической технологии. Она предполагает использование исключительно натуральных компонентов (не допускается добавление сахара) и длительную выдержку в дубовых бочках винных подвалов.

### Кстати

Вина из Инкермана по решению Министерства иностранных дел поставляются на приёмы дипломатических миссий Украины во всех странах мира

### Французский след

Для изготовления вина используется виноград выращенный в Севастопольской зоне виноделия, находящейся в западной предгорной зоне Крыма. В этой местности создаются идеальные условия для выращивания элитных европейских и местных сортов винограда: Алиготе, Мерло-Каберне, Рислинг Рейнский, Бастардо Магарачский.

### Между прочим

Такой сорт винограда, как Бастардо Магарачский, можно встретить только в Крыму. Приготовленное из него вино отметил даже французский эксперт Chateau Lafite-Rothschild Рено Паскуаль-Музелар во время визита в Украину в ноябре 2008 г.: «Я впервые встречаю вино из этого сорта винограда и приятно поражен его вкусом»

Винные туры, которые так популярны во Франции и Италии, постепенно становятся модными и в Украине. Тем более что в Крыму древнем винодельческом регионе Украины, действительно есть куда поехать. Ежегодно в Инкерман приезжают тысячи туристов, любителей аристократического отдыха с бокалом вина в руке.

Известный своими далеко не поверхностными знаниями о вине французский актёр Жерар Депардьё после посещения Инкермана в 2005 г. заявил, что фактически заново открыл для себя Украину. Возможно, нашим соотечественникам не будет лишним сделать то же самое.

Побувати на екскурсії можна, зателефонувавши за номером: +38 0692 72 23 59; +38 0692 72 22 82; +38 068 465 20 96. Вартість екскурсії: 75 грн.  
«Інкерманський Завод Марочних Вин» вул. Малиновського, 20 (проїзд маршрутом №103 від 5 км; №117 від пл. Нахимова; №106 від пл. Захарова, Північна сторона до ост. Клуб) vintour@inkerman.ua www.inkerman.ua

# 8. Объект 221



МАРШРУТ ПРЕДСТАВЛЯЕТ  
**КОНСТАНТИН САФОНОВ**



## Бункер Алсу

Самый большой подземный бункер Крыма, «Объект 221», поражает своими масштабами. Его строительство началось в 1977 году. Здесь планировали разместить резервный штаб командного пункта Черноморского флота на случай ядерной войны. Бункер Алсу имеет два основных входа, расположенных на разных уровнях. Из четырёх подземных этажей три доступны только при наличии альпинистского снаряжения.

GPS N 44° 31' 03,16"  
E 33° 42' 03,85"

ФОТО: КОНСТАНТИН САФОНОВ




## Чернореченское водохранилище

Направляясь в сторону села Широкое, стоит остановиться и полюбоваться потрясающим видом на Чернореченское водохранилище, дамбу и село Озёрное. Водохранилище – главный источник пресной воды для Севастополя.

GPS N 44° 28' 40,35"  
E 33° 49' 11,03"

ФОТО: КОНСТАНТИН САФОНОВ



## Водопад Козырëк

В стороне от автомобильных трасс расположился один из самых живописных водопадов Крыма – Козырëк. Лучше посетить водопад в первой половине дня, когда водный поток освещается солнцем, а горный козырëк, с которого струи устремляются в миниатюрное озерцо, не отбрасывает тени, что позволяет сделать великолепные снимки.

 N 44° 31' 09,83"  
E 33° 48' 35,12"

ФОТО: КОНСТАНТИН САФОНОВ

## Соколиное

Этот посёлок стоит на пересечении многих туристических маршрутов. Отсюда можно найти транспорт до Севастополя, Бахчисарая и Симферополя. Но перед отъездом обязательно нужно увидеть прекрасную мечеть, расположенную неподалёку от центральной площади Соколиного.

GPS N 44° 32' 59,26"  
E 33° 57' 33,91"

ФОТО: КОНСТАНТИН САФОНОВ



# 9. Божья страна



**МЫС ФИОЛЕНТ – ГЕОРГИЕВСКИЙ  
МОНАСТЫРЬ – БАЛАКЛАВА – УРОЧИЩЕ  
АЯЗЬМА – БАЙДАРСКАЯ ДОЛИНА**



МАРШРУТ ПРЕДСТАВЛЯЕТ  
**НАТАЛЬЯ ТУЛЮЮК**

Гостиница «Уют»  
Орлиное, ул. Пахомова, 17  
(0692) 63-42-32



## Мыс Фиолент

Огромная каменная пирамида мыса Фиолент, живописные обрывы Гераклейского плато и плавно очерченные пляжи привлекают яхтсменов и кинематографистов. Ступая по пляжу, внимательно смотрите под ноги: в скальных выходах попадаются ценные вулканические минералы, такие как яшма и розовый сердолик.

GPS N 44° 30' 04,46"  
E 33° 29' 19,27"

ФОТО: ДМИТРИЙ СЛИНЬКО

## Георгиевский монастырь

Местность получила название Фиолент (Божья страна) благодаря легенде о спасении византийцев-мореплавателей Святым Георгием. В его честь на Гераклейском полуострове в 891 году они основали монастырь. От обители можно спуститься к морю по крутой и необыкновенно длинной лестнице. Она насчитывает более 800 ступеней и оставляет неизгладимое впечатление.

GPS N 44° 30' 18,39"  
E 33° 30' 38,13"

ФОТО: ДМИТРИЙ СЛИНЬКО



## Балаклава

Бухта с многовековой историей понравится любителям крепостей, военных экспедиций, небольших уютных пляжей и рыбных ресторанчиков. Велосипедиста же при въезде в Балаклаву ждет головокружительный затыжной спуск по отличному асфальту.


 N 44° 29' 42,50"  
E 33° 35' 55,04"

ФОТО: НИКОЛАЙ ИВАЩЕНКО



## Урочище Аязьма

Живописное урочище находится между Балаклавской бухтой и мысом Айя. Асфальтовая дорога приведёт нас к заброшенной базе ПВО. Сейчас она разобрана на металлолом, но огромные шахты говорят о её славном прошлом. С мыса открывается замечательный вид на море.

 N 44° 29' 38,52"  
E 33° 38' 17,61"

ФОТО: НАТАЛЬЯ ТУЛЮЛОК

## Байдарская долина

Простой маршрут вокруг Байдарской долины подойдёт даже начинающим велосипедистам: символические подъёмы, дорога, не требующая ориентирования по карте, отсутствие трафика и возможность вернуться вечером в гостиницу. Радует и идеальный асфальт – но кому захочется смотреть под колёса, когда вокруг открываются замечательные виды на горы и водохранилище.

 N 44° 27' 30,36"  
E 33° 48' 50,39" 

ФОТО: НАТАЛЬЯ ТУЛЮЛОК



# 10. Пещерные города



СЕВАСТОПОЛЬ – БАХЧИСАРАЙ –  
УСПЕНСКИЙ МОНАСТЫРЬ – ЧУФУТ-КАЛЕ –  
ИОСАФАТОВА ДОЛИНА –  
ТЕПЕ-КЕРМЕН – КАЧИ-КАЛЬОН



## Бахчисарай

Хан Менгли Гирей I основал здесь дворец ещё в XVI в., однако современный облик он приобрёл в XVIII в. В своё время это место посетил Александр Пушкин. Вдохновлённый красотой дворца и его легендами, он написал поэму «Бахчисарайский фонтан», в которой рассказал о безответной любви хана к своей наложнице.

N 44° 44' 55,88"   
E 33° 52' 55,49"

ФОТО: ФОКУС





## Успенский монастырь

Обитель на скале была одним из основных оплотов христианства в Крыму со времён Византии. Монастырь основан ещё в VIII в. Интересно, что в конце XVIII в. жители соседней деревушки Мариамполь, уходя от татарских гонений, основали на берегу Азовского моря город Мариуполь.

GPS N 44° 44' 40,74"  
E 33° 54' 38,81"

ФОТО: ФОКУС



## Чуфут-Кале

В древней крепости Кырк-Ёр в разное время проживали аланы, караимы, татары. Все они оставляли здесь свои следы – мечеть, усыпальницу, пещеры. Особенно примечательна местность хорошо сохранившимся осадным колодезем, открытым совсем недавно – в 2002 году.

GPS N 44° 44' 28,16"  
E 33° 55' 15,74"

ФОТО: НИКОЛАЙ ГОЛИЦЫНСКИЙ



## Иосафатова долина

Тут находится древнее караимское кладбище, на котором с древних времён и вплоть до XIX в. караимы хоронили лучших представителей своего народа. Часть надгробий датируют серединой XIII-XIV вв. Здесь тишина, ведь это город мёртвых и место вечной осени.

GPS N 44° 44' 31,76"  
E 33° 54' 48,33"



## Тепе-Кермен

В древней крепости-монастыре в своё время жили аланы, сарматы, караимы. Здесь можно получить представление о быте пещерных городищ – сохранились вырубленные в скалах жилые и хозяйственные помещения, лестницы и даже храм. Объект мало исследован археологами, а в окрестностях часто встречаются обломки глиняной посуды.

 N 44° 42' 53,16"  
E 33° 55' 51,72"

ФОТО: НИКОЛАЙ ГОЛИЦЫНСКИЙ

## Качи-Кальон

Древний христианский монастырь состоит из пяти больших гrotов с хозяйственными и культовыми постройками, а также родником Святой Анастасии. Примечательно это место древней церковью, высеченной внутри огромной каменной глыбы.


 N 44° 41' 43,07"  
E 33° 53' 08,12" 

ФОТО: НИКОЛАЙ ГОЛИЦЫНСКИЙ





# усі підсумки

## ФУТБОЛЬНОГО СЕЗОНУ 2008/09

- ДОКЛАДНІ ПІДСУМКИ СЕЗОНУ 2008/09
- ВСЯ ЄВРОПА ТА ЇЇ КЛУБИ
- ЗБІРНА УКРАЇНИ ТА ЇЇ ПЕРСПЕКТИВИ
- ЛЮДИ І ЦИФРИ


РЕКЛАМА

РЕКЛАМА

# АВТО РАДІО

## ТВОЯ ДОРОГА - ТВОЄ РАДІО!

Вінниця 100,3 FM; Дніпропетровськ 104,8 FM; Донецьк 106,0 FM; Євпаторія 106,8 FM; Запоріжжя 99,3 FM; Павлоград 106,1 FM  
Полтава 100,0 FM; Севастополь 102,8 FM; Сімферополь 90,6 FM; Суми 107,9 FM; Умань 102,1 FM; Харків 106,1 FM; Чернігів 100,6 FM  
Одеса 100,4 FM; Шостка 102,5 FM; Миколаїв 103,3 FM; Кременчук 102,1 FM; Керч 107,6 FM; Київ 107,4 FM; Кіровоград 102,6 FM  
Івано-Франківськ 106,4 FM; Конотоп 103,6 FM; Кривий Ріг 91,1 FM; Луганськ 101,8 FM; Львів 105,4 FM; Нікополь 101,2 FM



# 11. Аромат МОЖЖЕВЕЛЬНИКА



АЛУШТА - ЧАБАН-КУЛЕ -  
НОВЫЙ СВЕТ - ГРОТ ШАЛЯПИНА



## Новый Свет

Первое название этого посёлка - Парадиз - говорит само за себя. Здесь есть завод шампанских вин, основанный князем Голицыным, а также дворец именитого винодела. А окрестности Нового Света знамениты реликтовыми рощами можжевельника, который наполняет воздух неповторимым ароматом.

GPS N 44° 49' 34,51"  
E 34° 54' 52,53"

ФОТО: ФОКУС

Мини-гостиница «Новая крепость»  
Приветное, ул. Ленина, 33/1 (06560) 7-53-38





## Чабан-Куле

Крепость Чабан-Куле (Пастушья крепость) была построена в XIV в. генуэзцами братьями ди Гуаско, известными своей жестокостью и склонностью к скандалам. Сохранившаяся переписка братьев с консулом Солдаи (нынешний Судак) считается ценным историческим документом, от крепости же осталась только сторожевая башня.



GPS N 44° 48' 40,37"  
E 34° 44' 44,44"

ФОТО: ФОКУС

## Грот Шаляпина

Прохлада грота позволяла использовать его как хранилище для шампанского, а великолепная акустика делала его ещё и отличным концертным залом. Здесь выступал знаменитый бас Фёдор Шаляпин. Согласно легенде, когда князь Голицын угощал певца шампанским, от силы голоса Шаляпина лопнул бокал.

GPS N 44° 49' 21,84"  
E 34° 55' 06,20"



# 12. Чатыр-Дагский хребет



МАРШРУТ ПРЕДСТАВЛЯЕТ  
**ТАТЬЯНА МОЯНСКАЯ**  
TKG.ORG.UA



АЛУШТА – БУКОВАЯ ПОЛЯНА –  
ГОРА ЭКЛИЗИ-БУРУН –  
ИШАЧЬЯ ТРОПА



## Буковая поляна

Живописная поляна посреди букового леса расположена на высоте 950 м над уровнем моря. Туристы любят останавливаться здесь на ночёвку. На поляне есть родник, где можно пополнить запасы пресной воды. А в лесу сохранилась просека, прорубленная для горнолыжного спуска.

GPS N 44° 44' 16,17"  
E 34° 20' 05,89"





## Гора Эклизи-Бурун

Это наивысшая точка Чатыр-Дагского хребта. На красивой обзорной вершине стоит триангулятор, где туристы любят оставлять ленточки на память, и мемориальная табличка – памятник разведчикам Второй мировой. С Эклизи-Бурун открываются потрясающей красоты виды на Демерджи-яйлу, Южный берег Крыма и Большую Алушту.

GPS **N 44° 44' 20,14"**  
**E 34° 17' 17,65"**

## Ишачья тропа

Спусков с Чатыр-Дагского плато много, но новичкам рекомендуется спускаться именно этой тропой. Она не слишком крутая, хорошо видна даже в лесу. Во время спуска туристы могут любоваться красивыми пейзажами склонов Демерджи-яйлы и Чатыр-Дага.

GPS **N 44° 48' 49,31"**  
**E 34° 18' 03,54"**



# 13. Караби- яила



АЛУШТА – ПАРТИЗАНСКАЯ  
ПОЛЯНА – БОЛЬШОЙ БУЗУЛУК –  
ПЕЩЕРА МАМИНА –  
ПЕРЕВАЛ БОЛЬШИЕ ВОРОТА –  
УРОЧИЩЕ ЧИГИНИТРА



## Партизанская поляна

В годы Второй мировой войны горные тропы Крыма использовались партизанами. А на поляну среди горных вершин приземлялись военные самолёты, связывавшие полуостров с большой землёй.

GPS N 44° 50' 56,13"  
E 34° 25' 46,59"





## Пещера Мамина

В этой пещере, в отличие от Большого Бузулука, льда не найти. Но в её коридорах всё равно прохладно, к тому же причудливые скульптуры из сталактитов и сталагмитов порадуют любителей экзотики.

GPS N 44° 51' 16,"49  
E 34° 30' 57,"59

## Большой Бузулук

Устали от невыносимой крымской жары? Совсе не обязательно искать прохладу в гостиничном номере с кондиционером. В вертикальной пещере Большой Бузулук, несмотря на её небольшую глубину, круглый год есть лёд.

GPS N 44° 51' 32,41"  
E 34° 32' 18,67"



## Перевал Большие Ворота

Перевал Большие Ворота, или Биюк-Капу, расположен между верховьями реки Танасу и одного из притоков реки Ускут. Через него проходит грунтовка от Рыбачьего на Караби-яйлу. Неподалёку есть перевал Малые Ворота, или Кучук-Капу.

GPS N 44° 51' 07,59"  
E 34° 36' 13,38"



## Урочище Чигинитра

Ландшафт урочища, расположенного посреди Караби-Яйлы, поражает воображение. Ущелье как будто прорезало яйлу гигантским ножом. В Чигинитре, в отличие от остальных участков Караби, не растёт не только лес, но даже трава.

GPS N 44° 50' 39,68"  
E 34° 34' 40,74"

# 14. В поисках привидений



АЛУШТА – КРЕПОСТЬ ФУНА –  
ДОЛИНА ПРИВИДЕНИЙ –  
ГОРА ЮЖНАЯ ДЕМЕРДЖИ –  
ВОДОПАД ДЖУРЛА –  
ВОДОПАД ДЖУР-ДЖУР



## Водопад Джур-Джур

Расположенный в глубоком узком ущелье Хапхал, водопад Джур-Джур является самым полноводным в горном Крыму. А по мнению многих туристов – ещё и самым красивым. Водопад признан памятником природы, доступ к нему платный.


 N 44° 48' 23,18"  
E 34° 27' 18,66"

ФОТО: ФОКУС



## Крепость Фуна

Средневековая крепость была одним из укреплений христианского княжества Феодоро. Она расположена на холме у подножия горы Демерджи, которая в древности тоже называлась Фуна (с греческого – «дымная»). Сейчас от цитадели остались только руины.

 N 44° 45' 05,88"  
E 34° 23' 20,10"

## Долина привидений

Животные, люди, башни, колонны, дикие растения – что только не увидит человек с богатым воображением, глядя на скопление скал причудливой формы. Эти природные скульптуры, образованные выветриванием – визитная карточка горы Демерджи.



 N 44° 45' 03,51"  
E 34° 24' 02,15"

ФОТО: НИКОЛАЙ ИВАЩЕНКО





## Водопад Джурла

По-татарски Джурла означает «бегущая». Воды одноимённого ручья стекают по каменным глыбам, образуя живописные каскады. Водопад расположен на высоте 820 м над уровнем моря. Возле него есть хорошие места для ночёвки.

GPS N 44° 46' 02,16"  
E 34° 25' 31,65"

## Гора Южная Демерджи

Эта гора является одной из самых посещаемых в Крыму. Причина тому – не только её красота, но и относительно лёгкая доступность. А название Демерджи означает «кузнец-гора»: по легенде, на вершине горы работала гигантская кузница, источавшая огонь и дым.

GPS N 44° 45' 15,04"  
E 34° 24' 56,00"

ФОТО: ЮЛИЯ ЯВОРСКАЯ



# 15. В сердце Крымского Юрта



СУДАК – СТАРЫЙ КРЫМ –  
КОКТЕБЕЛЬ – КАРАДАГ



## Старый Крым

Древний город был административным центром Крымского Юрта и резиденцией эмира Крыма. За время существования он не раз переходил от одних завоевателей к другим, что отразилось на его облике. Например, здесь соседствуют мечеть хана Узбека и армянский монастырь Сурб-Хач, а чуть южнее города расположен источник Святого Пантелеймона с часовней.


N 45° 01' 59,73"

E 35° 05' 55,72"



ФОТО: ФОКУС





## Коктебель

В советское время посёлок был центром планеризма и назывался Планерское. Кроме Центра планерного спорта в Коктебеле есть Дом-музей художника Максимилиана Волошина. Говорят, именно он способствовал развитию в этих краях нудизма и натурализма. Как бы там ни было, традиция избавляться от одежды жива здесь до сих пор.

GPS **N 44° 58' 00,94"**  
**E 35° 15' 12,90"**

ФОТО: ФОКУС

## Карадаг

Маяк, Шайтан, Сокол, Пирамида, Сфинкс – это лишь немногие из причудливых природных фигур, авторы которых – вулкан, солнце и ветер.

Гора Карадаг и её окрестности – пожалуй, самое нетронутое человеком место в Крыму. Правила посещения заповедника строги, об экскурсии договаривайтесь заранее.


GPS **N 44° 55' 44,69"**  
**E 35° 14' 09,65"**

ФОТО: ФОКУС



## Опукский заповедник

Гора Опук, Кояшское озеро и скалы Корабли, расположенные далеко в море, формируют неповторимый ландшафт, редкий для Керченского полуострова. Уникальность и благоприятность заповедной акватории подтверждается тем, что именно здесь неоднократно находили сбежавших из дельфинариев морских котиков и тюленей.

 N 45° 02' 34,98"  
E 36° 13' 34,44"



# 16. Керченский полуостров

ФЕОДОСИЯ –  
СОПКА ДЖАУ-ТЕПЕ –  
ОПУКСКИЙ ЗАПОВЕДНИК –  
КЕРЧЕНСКАЯ КРЕПОСТЬ –  
КЕРЧЬ



## Джау-Тепе

Самый крупный грязевой вулкан в Крыму высотой 60 м находится возле села Вулкановка. Сильное извержение произошло 18 марта 1914 г. – грохот взрывов слышался за 12 км в посёлке Петровское, а комки грязи выбрасывались на высоту 40–60 м. В XX веке менее масштабные извержения происходили ещё трижды, но с 1942 г. вулкан спит.

GPS N 45° 08' 59,42"  
E 35° 55' 53,84"



## Керченская крепость

Поражение России в Крымской войне заставило власти озаботиться проблемой обороны черноморских берегов. Поэтому к 1877 г., то есть к началу Русско-турецкой войны, на берегу Керченского пролива появилось мощное оборонительное сооружение. С тех пор крепость использовалась военными для разных целей и лишь в 2003 году стала музеем.

 N 45° 18' 37,29"  
E 36° 28' 26,20"

ФОТО: ФОКУС

Це чарівні коробки

А це подарунки, які заховані в чарівних коробках



**БАЖАЄТЕ ОТРИМАТИ ОДИН АБО ДЕКІЛЬКА З НИХ?  
ВІЗЬМІТЬ УЧАСТЬ В ПРИЗОВІЙ АКЦІЇ,**

**ЯКУ НА ЧЕСТЬ СВОГО 15-РІЧЧЯ ПРОВОДИТЬ ЩОТИЖНЕВИК**

**«ТЕЛЕНЕДЕЛЯ»**

**1000 ПОДАРУНКІВ ВІД «ТЕЛЕНЕДЕЛИ» ЧЕКАЮТЬ НА ВАС!**

Детальні умови акції у щотижневику «Теленеделя»

# 17. Стать генералом



КЕРЧЬ – ЦАРСКИЙ КУРГАН – КРЕПОСТЬ ЕНИ-КАЛЕ –  
БУЛГАНАКСКИЕ ГРЯЗЕВЫЕ ВУЛКАНЫ – ОЗЕРО ЧОКРАК  
– ГЕНЕРАЛЬСКИЕ ПЛЯЖИ – КАЗАНТИП



МАРШРУТ ПРЕДСТАВЛЯЕТ  
**МАКСИМ ГОРЯЧКОВСКИЙ**



## Генеральские пляжи

Множество небольших уютных бухточек на побережье Азовского моря, отделённых друг от друга причудливыми скальными образованиями, до 90-х годов были абсолютно недоступны рядовым гражданам. Здесь любили уединённо отдыхать представители военного командования – отсюда и народное название этих мест.

N 45° 28' 45,36"  
E 36° 17' 26,82"





## Ак-Монайские каменоломни


В каменоломнях неподалёку от села Каменского несколько веков добывали ракушечник. Поэтому катакомбы здесь имеют внушительную длину, а в их лабиринтах легко заблудиться. Но искателей приключений это не останавливает: ещё с 40-х годов прошлого века ходят слухи о ценностях, якобы спрятанных здесь советскими спецслужбами.

GPS N 45° 17' 21,80"  
E 35° 33' 00,79"

## Царский курган

Всемирно известный памятник боспорской погребальной архитектуры IV в. до н. э. был открыт в 1837 г. Внутри кургана – хорошо сохранившаяся погребальная камера высотой 8,5 м, в которой некогда находился очень крупный саркофаг одного из боспорских царей. Входит в перечень редких сооружений ЮНЕСКО.

GPS N 45° 22' 25,71"  
E 36° 31' 32,63"



## Озеро Чокрак

Озеро содержит уникальный по своим целебным свойствам ил. Специалисты отмечают, что лечебный эффект от применения этих грязей значительно выше, чем от грязей широко разрекламированного Мёртвого моря. Боли в суставах здесь лечил боспорский царь Митридат VI Евпатор, поправляли здоровье раненные воины Александра Македонского.

 **N 45° 27' 50,75"**  
**E 36° 18' 34,30"**



## Ени-Кале

Турецкая крепость на берегу Керченского пролива была сооружена в 1701–1703 гг. и имела важное стратегическое значение. Она располагалась в самом узком месте пролива и, обладая мощной артиллерией, контролировала проход кораблей из Азовского моря в Чёрное.


 **N 45° 20' 57,98"**  
**E 36° 36' 10,08"**





## Мыс Казантип

Название необычного геологического образования в виде котловины диаметром 3–4 км в переводе с тюркского означает «дно котла». Дно котловины расположено на высоте 20–30 м, а обрамляющая его гряда – 50–100 м над уровнем моря. Полуостров имеет внешнее сходство с поднявшимся из моря кольцевым рифом-атоллом.

 N 45° 27' 43,38"  
E 35° 50' 47,36"

## Булганакские грязевые вулканы

Группа из семи небольших сопок, периодически извергающих грязевые потоки, – явление довольно редкое. На территории бывшего СССР, кроме Крыма, такие вулканы есть лишь в Краснодарском крае, на Сахалине, в Азербайджане и Туркменистане. Интересно, что даже в большую жару грязь, вытекающая из вулканов, остаётся прохладной.

 N 45° 25' 32,97"  
E 36° 28' 46,67"

ФОТО: АЛЕКСАНДР КОСТРУБИН





# 18. Тарханкутский полуостров



МАРШРУТ ПРЕДСТАВЛЯЕТ  
**АНДРЕЙ ТЫЧИНА**  
TYCHUNA.KIEV.UA  
DOROGA.UA



**ЕВПАТОРИЯ – МАЛЫЙ АТЛЕШ –  
БОЛЬШОЙ АТЛЕШ – ЧЕРНОМОРСКОЕ –  
ЛЕБЯЖЬИ ОСТРОВА**



## Большой Атлеш

Урочище Большой Атлеш – гигантская каменная арка, над которой находится приют рыбаков, облюбованный дайверами. Сейчас здесь строится комфортабельный комплекс отдыха, при котором будет даже дельфинарий. А треугольная постройка – это будущая церковь.

GPS N 45° 20' 10,59"  
E 32° 33' 12,46"


ФОТО: АНДРЕЙ ТЫЧИНА

## Малый Атлеш

Многочисленные пещеры и гроты кажутся выдолбленными руками человека. Грамотный экскурсовод наверняка расскажет, в каком месте и какие именно эпизоды советских кинофильмов «Пираты XX века» и «Человек-амфибия» снимались в окрестностях. В паре километров отсюда – Тарханкутская ванна, в которой должны искупаться влюблённые.

 N 45° 19' 59,33"  
E 32° 34' 15,72"

ФОТО: АЛЕКСАНДР МЕДВЕДЕВ



## Черноморское

25 веков назад тут стоял портовый греческий город Калос-Лимен (Прекрасная гавань), от которого теперь остались лишь руины. Археологические раскопки находятся чуть правее городского пляжа. Ориентиром служит старый маяк в глубине Узкой бухты, бочковидной формой напоминающий водонапорную башню.


 N 45° 31' 00,67"  
E 32° 42' 45,13"

ФОТО: АНДРЕЙ ТЫЧИНА



## Лебязьи острова

Это «перевалочная база» лебедей при перелётах с севера на юг. Весной и осенью острова испещрены тысячами белых точек. Кроме лебедей, здесь можно встретить диких цапель, спокойно гуляющих по косе, – при появлении людей они лишь немного отлетают в сторону. Лебязьи острова – заповедная территория, посещение которой ограничено.

GPS **N 45° 52' 37,21"**  
**E 33° 32' 02,01"**

ФОТО: АНДРЕЙ ТЫЧИНА

РЕКЛАМА



[www.timeout.ua](http://www.timeout.ua)

**БЕЗКОШТОВНО!**  
квитки у кіно  
та на концерти



**КРАЩІ РОЗВАГИ КИЄВА**

- Кіно
- Клуби
- Концерти
- Виставки
- Театр
- Краса
- Діти

# 19. Каламитский залив



ЕВПАТОРИЯ – КАРА-ТОБЕ –  
КАЧА – ЛЮБИМОВКА –  
ИНКЕРМАН – СЕВАСТОПОЛЬ



## Кара-Тобе

Недалеко от въезда в город Саки находится музей «Греко-скифское городище Кара-Тобе». Его можно узнать по декоративной зубчатой башне. От самого городища сохранились лишь руины древней крепости, поэтому о жизни скифов и греков можно узнать только от экскурсовода.

GPS N 45° 08' 19,79"  
E 33° 31' 08,68"

ФОТО: АНДРЕЙ ТЫЧИНА

## Любимовка

Здесь находится Дом-музей Софьи Перовской, которая в 1881 году возглавила группу, совершившую убийство российского царя Александра II. Даже если политика вам неинтересна, не проезжайте мимо Любимовки. Зайдите в дегустационный зал винзавода имени легендарной революционерки и отведайте местный «Мускат Алькадар».

GPS N 44° 39' 43,60"  
E 33° 33' 23,71"

ФОТО: ФОКУС





## Кача

На расположенный возле посёлка военный аэродром в советские времена вход простым туристам был закрыт. Закрыт он и сейчас – правда, не всегда. В августе здесь проводится авиашоу, где можно увидеть военные самолёты, в том числе местную визитную карточку – «летающие лодки». Время проведения праздника уточняйте дополнительно.

GPS **N 44° 46' 37,27"**  
**E 33° 32' 57,37"**



## Инкерман

Пещерный монастырь назван Климентиевским неслучайно. В инкерманские каменоломни был сослан первый папа римский – святой Климентий. На горе над монастырём возвышаются руины средневекового города Каламита V–XVII веков. Каменоломня, где работал папа римский, тоже сохранилась, правда, сейчас она затоплена.

GPS **N 44° 36' 13,81"**  
**E 33° 36' 29,19"**

ФОТО: АНДРЕЙ ТЫЧИНА

# 20. Совершенно секретно



## Мирный

В советские времена Мирный был отнюдь не мирным городом. Свидетельство тому – брошенный военный аэродром, на который легко попасть через ворота пансионата «Лебедь». Здесь можно покататься по взлётной полосе и рулёмным дорожкам, осмотреть диспетчерскую вышку и забраться на верхушку одного из внушительных ангаров.

N 45° 19' 42,76"  
E 33° 03' 18,49"

ФОТО: АНДРЕЙ ТЫЧИНА



## Витино

Когда в 50-е годы СССР начал освоение космоса, выяснилось, что Крым ввиду особенностей климата и рельефа отлично подходит для организации управления полётами. Станция в Витино появилась в 60-е. В отличие от периода «холодной войны», сейчас её двери открыты для туристов, но экскурсию стоит заказать заранее.

N 45° 13' 26,95"  
E 33° 09' 51,80"

ФОТО: ФОКУС




## Озеро Донузлав

В советские времена это тоже был секретный объект, используемый Черноморским флотом. Сейчас здесь размещаются корабли ВМС Украины. Кроме того, самое большое солёное озеро Крыма интересно уникальным составом воды, живописными крутыми берегами и богатой фауной.

 N 45° 26' 38.70"  
E 33° 12' 18.05"

ФОТО: ФОКУС



# 21. В царстве ракушечника



МАРШРУТ ПРЕДСТАВЛЯЕТ  
**НАТАЛЬЯ ЛИНГОВСКАЯ**



**ОДЕССА – НЕРУБАЙСКОЕ –  
КУЯЛЬНИЦКИЙ ЛИМАН – ПЕТРОВКА**



## Нерубайское

Пещеры, образовавшиеся при добыче ракушечника для строительства Одессы, в годы Второй мировой стали убежищем для партизанского отряда. Два с половиной года люди жили в кромешной тьме, общаясь с миром только по рации и через связных. Сейчас здесь работает музей, в котором воссозданы интерьеры военных лет.


 N 46° 32' 49,18"  
E 30° 38' 23,82"

ФОТО: НАТАЛЬЯ ЛИНГОВСКАЯ

## Куяльницкий лиман

Уже поднимались на Говерлу? Теперь побывайте в самой низкой точке Украины – берег

Куяльника расположен на 5 м ниже уровня моря. Этот лиман – один из старейших грязевых курортов Украины, основанный ещё в начале XIX века. По словам местных жителей, даже после купания в водах лимана чувствуешь себя лучше.

**N 46° 33' 37,52"**

**E 30° 43' 48,09"**



ФОТО: НАТАЛЬЯ ЛИНГОВСКАЯ



## Петровка

За участие в Русско-турецкой войне конца XVIII века начальнику канцелярии Суворова Ивану Курису были пожалованы отвоёванные у турок земли возле Тилигульского лимана. Но тот настолько проникся турецким архитектурным стилем, что в 1820 году возвёл себе из ракушечника дворец в восточном стиле, дошедший до наших дней полуразрушенным.

**N 46° 57' 50,57"**

**E 30° 57' 56,69"**



ФОТО: НАТАЛЬЯ ЛИНГОВСКАЯ





## 22. Южная Бессарабия



ОДЕССА – БЕЛГОРОД-ДНЕСТРОВСКИЙ –  
ИЗМАИЛ – СТАРАЯ НЕКРАСОВКА – ВИЛКОВО



### Белгород-Днестровский

Акерманская крепость стоит на живописном берегу Днестровского лимана. Это едва ли не самое величественное фортификационное сооружение Украины, к тому же одно из наиболее сохранившихся. Если повезёт, вы станете свидетелем одного из рыцарских турниров, проводимых в стенах крепости.


N 46° 12' 03,61"   
E 30° 20' 59,00"

ФОТО: НИКОЛАЙ ИВАЩЕНКО



## Измаил

Покровский собор небесного цвета с белой колоннадой напоминает о доблести русских войск, отвоевавших эти земли у турок. Легендарная турецкая крепость не сохранилась – полководец Александр Суворов приказал уничтожить её. О турках напоминает лишь Малая мечеть постройки XVI века.

GPS N 45° 20' 27,50"  
E 28° 50' 02,66"

ФОТО: НИКОЛАЙ ИВАЩЕНКО

## Старая Некрасовка

Село названо в честь донского казака Игнатия Некрасова, потомки которого в начале XIX века переехали в Придунавье, основав там старообрядческое село. В 1823 году старообрядцы построили здесь церковь Иоанна Богослова. Интересен не только сам храм, но и его уникальные иконы, написанные задолго до постройки церкви.

GPS N 45° 20' 14,40"  
E 28° 55' 57,95"



## Вилково

Об украинской Венеции, затерянной в дунайских плавнях, наслышаны многие. Покатавшись по каналам на лодке, которая заменяет здешним жителям автомобиль, можно полакомиться местной рыбой. А тем, кому не нужно садиться за руль, стоит отведать традиционный вилковский спиртной напиток из винограда – новак.

GPS N 45° 23' 48,13"  
E 29° 35' 44,91"

ФОТО: НИКОЛАЙ ИВАЩЕНКО



# 23. Заповедный Кинбурн



СКАДОВСК – ГЕРОЙСКОЕ –  
ЯГОРЛЫЦКИЙ ЗАЛИВ – КИНБУРНСКАЯ КОСА



**ВАЖНО:** Асфальтированная дорога проложена до Геройского. Дальше вглубь Кинбурнской косы ведут только песчаные грунтовки – их осилит лишь внедорожник. Владельцы обычных легковушек могут пересечь на попутный грузовик или рейсовый автобус, которым здесь служит армейский «Урал».



## Геройское

Раньше это казацкое село называлось Прогной и было центром Прогнойской паланки Войска Запорожского. Сотни лет здесь добывали соль, а в 1898 году на «соляные» деньги построили храм Иконы Казанской Богородицы в стиле московского зодчества. Храм находится в запущенном состоянии.

GPS N 46° 30' 50,42"  
E 31° 53' 09,38"

ФОТО: ДМИТРИЙ СЛИНЬКО



## Ягорлыцкий залив

Живой залив неподалёку от села Покровка туристы посещают редко, поэтому он будет интересен любителям природы и спокойного отдыха. Правда, воды в нём по колено, так что желающим искупаться лучше проехать пару километров до Черноморского берега.

GPS N 46° 28' 29,00"  
E 31° 42' 16,66"

ФОТО: ДМИТРИЙ СЛИНЬКО



## Кинбурнская коса

Благодаря отсутствию асфальтовых дорог и слабой заселённости на Кинбурнской косе сохранилась уникальная флора и фауна. На её территории обитают более 60 видов животных и птиц, занесённых в Красную книгу. Если не хотите, чтобы их стало меньше, соблюдайте правила заповедника и не заходите в запретные зоны.

GPS N 46° 34' 37,23"  
E 31° 30' 45,07"

ФОТО: ДМИТРИЙ СЛИНЬКО

# 24. Арабатская стрелка



ГЕНИЧЕСК – АРАБАТСКИЙ ИСТОЧНИК –  
УРОЧИЩЕ ВАЛОК – АРАБАТСКАЯ СТРЕЛКА –  
КРЕПОСТЬ АРАБАТ – ФЕОДОСИЯ



## Арабатский источник

Прямо из-под земли бьёт ключ 80-градусной воды, которая, проходя через небольшие озерца, постепенно остывает до 45 градусов. В этой воде любят купаться отдыхающие, ведь она обладает целебными свойствами. Но будьте осторожны: подобные термальные ванны полезны не всем.


N 45° 59' 49,05"   
E 34° 50' 56,01"

ФОТО: МАКСИМ ГОРЯЧКОВСКИЙ

## Урочище Валок


Возле базы отдыха «Валок» есть страусиная ферма. Здесь можно послушать рассказ экскурсовода об этих экзотических птицах. Правда, говорить он будет тихо – страусы очень не любят шума. Проголодавшись, обязательно отведайте в местном кафе омлет из страусиных яиц.

 N 45° 46' 10,62"  
E 34° 58' 05,64"

## Арабатская стрелка

Проехав часть косы, застроенную базами отдыха, вы попадаете в абсолютно безлюдную степь. Вокруг – лишь бескрайнее поле сухой травы и море. А впереди – песчаная дорога с волнистой поверхностью. Эта «стиральная доска» – визитная карточка Арабатки. Но больших проблем для велосипедистов она не составляет.

GPS N 45° 32' 08,50"  
E 35° 10' 29,66"



## Крепость Арабат

Турецкая крепость появилась здесь в XVII веке. Пять бастионов, двое ворот, окружающий твердыню глубокий ров и даже тайный тоннель, выходящий из крепости к морю, – хан Мехмед Гирей надёжно подготовился к встрече врага. Здесь туристы могут осмотреть стены и темницу для заключённых.

GPS N 49° 02' 10,88"  
E 35° 17' 42,87"

# 25. Степи Приазовья



## Белосарайская коса

Сейчас это заповедные места, но в средние века здесь бурлила жизнь. На косе стоял славянский город Белгород, потом захватившие его монголо-татары переименовали его в Белосарай. Помимо живописной природы коса знаменита своим старинным маяком, построенным в 1835 году.

**GPS** N 46° 52' 03,37"  
E 37° 17' 15,72"

ФОТО: АНДРЕЙ БУТКО

## Бердянск

Многие уже знают о памятнике бычку-кормильцу, установленном в центре городка, и о его уютных приморских улочках. Но кроме этого Бердянск славится своими лечебными грязями, особенно сульфидно-иловыми, аналогичными грязям на знаменитом курорте Карловы Вары.

**GPS** N 46° 44' 58,16"  
E 36° 47' 17,37"

ФОТО: НИКОЛАЙ ИВАЩЕНКО

## Каменные могилы

Извержение вулкана сотни миллионов лет назад оставило здесь скалы причудливой формы. Каждая из них имеет название: Острая, Витязь, Лягушка, Медведица. В заповеднике интересны не только чудеса природы, но и творения человеческих рук – скифские каменные идолы, курганы и жертвенники.

**GPS** N 47° 18' 15,29"  
E 37° 04' 48,10"

ФОТО: УКРИНФОРМ



Сфокусируйся на главном!

# Подпишитесь на **ФОКУС** и получите каждый 4 номер бесплатно!\*

\*всем, оформившим годовую подписку



Месяц \_\_\_\_\_ 21 грн.      Полугодие \_\_ 126 грн.  
Квартал \_\_\_\_\_ 63 грн.      Год \_\_\_\_\_ 189 грн.

## Преимущества подписки:

- ВЫГОДНО: реальная возможность сэкономить — подписные цены на «Фокус» выгодно отличаются от розничных
- УДОБНО: гарантированная доставка журнала «Фокус»
- НАДЕЖНО: вам не придется искать «Фокус» по розничным точкам распространения прессы

Подписку можно оформить по телефону **8 (044) 207-97-22**  
или в любое удобное время на сайте  
**www.focus.in.ua**

Также доступны и другие способы подписки.  
Всю необходимую информацию можно получить,  
позвонив по телефону 8 (044) 207-97-22

**ОБЯЗАТЕЛЕН  
К УПОТРЕБЛЕНИЮ**

**Каждая деталь имеет значение!**

# КАСКО по-новому. Захищає найцінніше.

## Автостраховання

Спеціальні умови договору КАСКО від страхової компанії «Кредо-Класик»: кожен покупець КАСКО з 1 червня 2009 року отримує в подарунок договір Добровільного страхування цивільної відповідальності та договір Страхування від нещасних випадків на транспорті\*.

КАСКО «3 в 1»

\* Детальніше про умови та місце проведення акції можна дізнатися за телефонною лінією 8 (800) 600-6000. Варіанти ділового — лише в середу та четвер, з 10:00 до 18:00. Підписи Держреєстрації України № 360026 від 07.08.2007 р. Підписи Держреєстрації України № 360026 від 07.08.2007 р. Підписи Держреєстрації України № 360026 від 07.08.2007 р.



Кредо-Класик  
страхова компанія

Компанія групи UNIQA, Австрія



UNIQA  
Group Austria

[www.uniqa.ua](http://www.uniqa.ua)

Телефон гарячої лінії: 8 (800) 600-6000 (дзвінки зі стаціонарних телефонів у межах України безкоштовні)

Вінниця: (0432) 55-44-70; Дніпропетровськ: (056) 744-17-33; Донецьк: (062) 305-23-12; Житомир: (0412) 41-84-74; Запоріжжя: (061) 289-73-65; Івано-Франківськ: (0342) 50-55-74; Київ: (044) 279-74-07; Кіровоград: (0522) 22-62-70; Кременчук: (053) 663-20-31; Луганськ: (0642) 50-01-15; Луцьк: (0332) 77-42-88; Львів: (032) 298-89-30; Миколаїв: (0512) 76-73-58; Одеса: (048) 722-05-50; 738-67-41; Полтава: (0537) 50-13-34; Рівне: (0367) 63-80-02; Сімферополь: (0652) 59-00-62; Суми: (0542) 78-80-55; Тернопіль: (0352) 52-40-60; Ужгород: (0312) 61-55-93; Харків: (057) 752-32-40; Херсон: (0552) 42-51-52; Хмельницький: (0382) 70-22-32; Черкаси: (0472) 32-09-93; Чернівці: (0372) 51-06-10; Чернігів: (0462) 60-41-48.