

25 шедевров,
ради которых
стоит отправиться
в путь

КРАСИВАЯ СТРАНА

ФОКУС

спецпроект

№1 (3) 2009 focus.in.ua

200

самых живописных мест Украины

25 маршрутов для путешествий
на автомобиле, велосипеде,
байдарке и пешком



РЕКОМЕНДУЕМ!
ЦЕНА 20 ГРН.

09001



8 ЕДЕМ НА ЮГ

Пока на севере Украины ещё холодно, в Крыму и Одессе – настоящее лето. Но отправляясь в Чёрному морю на машине не спешите: по дороге можно посетить массу интересных мест




26 ЕДЕМ НА ЗАПАД

Замки, костёлы и средневековые улочки ежегодно привлекают сотни туристов. Галичина, Волынь и Буковина – прекрасные направления для экскурсий на весенние выходные

46 ПО ЗАПАДНОЙ УКРАИНЕ

Если вы уже посетили Львов, Каменец-Подольский и Ужгород, не утверждайте, что видели украинский Запад. Каждый городок и даже село здесь хранят в себе неповторимые шедевры



60 С ВОСТОКА В СТОЛИЦУ

Курганы Холодноярской республики, воспетые Гоголем луга и реки Полтавщины, гетманские столицы и золотые купола соборов – это ждёт жителей востока, отправляющихся на машине в Киев

70 ВОДНЫЕ МАРШРУТЫ

Течение реки успокаивает, а гребля на байдарке весьма полезна для здоровья. Добавим к этому прибрежные красоты украинских рек – и получим чудесный способ провести праздники



80 ВЕЛОСИПЕДНЫЕ МАРШРУТЫ

Там, где не пройдёт даже внедорожник, без проблем проедет экологически чистый вид транспорта. Сев на велосипед, вы увидите уникальные достопримечательности, скрытые от глаз автолюбителей

90 ПЕШИЕ МАРШРУТЫ

Пусть вас не пугают большие рюкзаки, крутые извилистые тропы и ограниченный рацион. Всё это мелочи по сравнению с горными пейзажами, которые откроются перед вами в Крыму или Карпатах



Фокус спецпроект №1(3) апрель 2009 г.
 Учредитель ООО «Издательство Фокус»
 Издатель ООО «Издательство Фокус»
Главный редактор Михаил Гладкий
Редактор спецвыпуска
 Дмитрий Слинько
Над номером работали
 Денис Капустянчик, Игорь
 Артёмов, Мария Суходольская,

Евгений Комарницкий, Александр Шатов, Станислав Гацуц, Дмитрий Алексеенко, Алексей Бутенко, Милада Полищук, Татьяна Казёнова, Ирина Букреева, Александр Яремчук
Адреса издатели и редакции совпадают:
 Украина, г. Киев, 04080, ул. Фрунзе, 104;
 тел. 207-45-54, e-mail: info@focus.in.ua

Печать:
 Компания «Юнивест Принт», Украина,
 г. Киев, 01054, ул. Дмитриевская, 44-Б
 тел. 484-41-67
 Тираж 40 000 экз. Зак. №189/00676
 Номер одан в печать 20.03.2009 г.
Размещение рекламы т. 207-45-50
 Неля Чернышук (руководитель),
 Елена Витер, Ирина Долгова,

Алла Макаренко, Руслана Фещенко,
 Антон Номинас, Анастасия Венгловская
Распространение т. 207-97-22
 Лариса Гриценко, Ирина Перепелица
Распространяется в розничной сети
Рекомендуемая розничная цена 20 грн.
 Свидетельство о госрегистрации:
 КВ № 13741-2715 пр от 27.03.2008 г.



Две сотни впечатлений

Наступила весна, впереди Пасха, майские праздники, летние отпуска. Уже сейчас многие задаются вопросом, куда поехать. Редакция журнала Фокус знает 200 ответов на этот вопрос, и все они включены в этот спецвыпуск.

Постоянные читатели «Красивой страны» могут засомневаться: мол, если в первый журнал вошло 100 лучших достопримечательностей, во второй – 150, то в третьем выпуске будут либо повторы, либо неинтересные места. Признаться, мы тоже опасались этого. Но опасения быстро развеялись, и в итоге более половины достопримечательностей, вошедших в третью «Красивую страну», не присутствовали в первых двух спецвыпусках.

С помощью наших читателей мы убедились, что в Украине немало красот – нужно лишь уметь их найти. Для это-

го вовсе не обязательно отказываться от привычных маршрутов, например, в Крым или Львов. Всё, что нужно, – это посвятить поездке лишний день или два и не ехать по кратчайшему пути, а сделать крюк. Тогда у вас появляется возможность увидеть усадьбу Петра Чайковского в Низах, замок Курисов в Петровке или древние наскальные рельефы в Буше.

Некоторые достопримечательности недоступны для автотуристов. Но мы решили: отсутствие асфальтированной дороги – не повод лишать себя удовольствия увидеть пещеру Соколиное гнездо над Днестром, полесскую реку Перга или высокогорное озеро Маричейка. И даже если на велосипеде в последний раз вы ездили в детстве и понятия не имеете, как держать байдарочное весло, не спешите отказываться от путешествия. Во-первых, это не так слож-

но, как кажется на первый взгляд. Во-вторых, сейчас есть множество фирм, которые за умеренную плату организуют вам прекрасный активный отдых, предоставив снаряжение и опытного инструктора.

В этот раз мы не ограничились описанием замков, храмов или крепостей. Мы решили заглянуть внутрь музеев, соборов, картинных галерей, чтобы рассказать вам о шедеврах искусства, хранящихся там. Оказалось, что в украинской провинции можно увидеть работы Пабло Пикассо, Казимира Малевича, Ильи Репина, Иоганна Пинзеля и многих других всемирно известных мастеров.

Отправившись в некоторые из предлагаемых нами 25 маршрутов, можно совместить, казалось бы, несовместимые вещи. Хотите позагорать на самом длинном пляже Европы, не видя вокруг ни души, а через день полю-

боваться шедеврами живописи? Пожалуйста: веломаршрут по косе Арабатская стрелка проходит по местам, не тронутым цивилизацией, а заканчивается в Феодосии, где можно посетить музей Ивана Айвазовского.

Конечно же, живописные уголки Украины мы открывали не сами. 15 из 25 маршрутов представляют наши читатели, которые давно путешествуют по стране. Если вы тоже любите туризм и хотите поделиться вашим опытом и фотографиями с Фокусом – пишите нам по адресу photo@focus.in.ua. Лучшие из ваших маршрутов и фото обязательно найдут своё место в следующих спецвыпусках или в еженедельной рубрике журнала Фокус «Красивая страна».

Счастливого пути!

Дмитрий Слинко,
редактор спецвыпуска

Список маршрутов

ЕДЕМ НА ЮГ

- 1 Киев - Одесса.** Белая Церковь - Буки - Умань - Грушка - Музей РВСН - Петропавл8
- 2 Киев - Крым.** Корсунь-Шевченковский - Каменка - Кировоград - Херсон - Казачье - Аскания-Нова - Алушта12
- 3 Днепротровский - Крым.** Запорожье - Васильевка - Каменная могила - Симферополь - Севастополь - Балаклава15
- 4 Харьков - Донецк - Крым.** Изюм - Святогорск - Соледар - Каменные могилы - Бердянск - Белогорск - Старый Крым - Керчь - Ени-Кале18
- 5 Львов - Одесса.** Золочев - Тернополь - Скалат - Меджибож - Летичев - Стрижавка - Вороновица - Немиров - Печера - Шаргород - Буша - Тульчин22
- 6 Киев - Львов.** Острого - Дубно - Кременец - Почаев - Броды - Подгорцы - Олесько26
- 7 Киев - Шацкие озера.** Корец - Клевань - Олика - Луцк - Рожины - Голобы - Любомль - Шацкие озера30

- 8 Киев - Яремча.** Старокопачинское - Густинь - Сидоров - Чорткив - Червоноград - Диуринский водопад - Чернелица - Городенка - Гиздец - Коломыя - Косов - Верховина - Криворивня - Ворохта - Яремча34
- 9 Киев - Ивано-Франковск.** Каменец-Подольский - Хотин - Топоравцы - Черновцы - Лужаны - Берегомет - Снятин - Отыня - Ивано-Франковск41
- 10 Ивано - Франковск - Ужгород.** Выгода - Синевид - Негровец - Колочава - Теремле-Рикская платина - Драгово - Колодно - Сокирница - Хуст - Иза - Долина нарциссов - Королево - Виноградва - Четфалва - Берегово - Мукачево46
- 11 Львов - Ужгород.** Самбор - Старый Самбор - Явора - Лумшоры - Невицкое - Ужгород53
- 12 Львов - Шацкие озера.** Жовква - Крехив - Рава-Русская - Угнев Тартаков - Белз - Сокаль - Зимнее - Владимир - Волынский56
- 13 Харьков - Киев.** Шаровка - Натальяевка - Краснокутск - Полющие террасы - Ахтырка - Тростянец - Низы - Сумы - Путивль - Новая Слобода - Глухов - Батурин - Невжин60

- 14 Днепротровский - Киев.** Чигирин - Субботов - Холодный яр - Мотрокинский монастырь - Мошны - Канев66
- 15 Донецк - Киев.** Новомосковск - Полтава - Диканька - Опошня - Гоголево - Хомуец - Мгарь68
- 16 Днепр.** Галич - Коропец - Днепровский каньон - Девичьи слезы - Раковец - Червоная гора - Соколиное гнездо70
- 17 Псал.** Миргород - Великие Сорочинцы - Малый Перевоз - Шишаки74
- 18 Десна.** Новгород-Северский - Пироговка - Южово - Вишени - Сосница - Мена76

- 19 Южный Буг.** Первый Мигейский - Красные ворота - Большая Корабельная - Львовская мельница - урочище Гард78
- 20 Полуостров Тарханкут.** Капель - Джангуль - мыс Тарханкут - Атлеш - Беляус - Донузлав - Евпатория80
- 21 По Арабатской стрелке.** Арабатский источник - Валок - Рожново - Соляное - Арабатская крепость - Ак-Монайские каменоломни - Феодосия84
- 22 Западное Полесье.** Каменное село - Лепки - Дедово озеро - Переброды - Лигники - рена Уборть - Селезювка - Бегунь87

ВОДНЫЕ МАРШРУТЫ

- 16 Днепр.** Галич - Коропец - Днепровский каньон - Девичьи слезы - Раковец - Червоная гора - Соколиное гнездо70
- 17 Псал.** Миргород - Великие Сорочинцы - Малый Перевоз - Шишаки74
- 18 Десна.** Новгород-Северский - Пироговка - Южово - Вишени - Сосница - Мена76

ВЕЛОСИПЕДНЫЕ МАРШРУТЫ

- 20 Полуостров Тарханкут.** Капель - Джангуль - мыс Тарханкут - Атлеш - Беляус - Донузлав - Евпатория80
- 21 По Арабатской стрелке.** Арабатский источник - Валок - Рожново - Соляное - Арабатская крепость - Ак-Монайские каменоломни - Феодосия84
- 22 Западное Полесье.** Каменное село - Лепки - Дедово озеро - Переброды - Лигники - рена Уборть - Селезювка - Бегунь87

ПЕЩЕРНЫЕ МАРШРУТЫ

- 23 Пещерные города Крыма.** Бахчисарай - Успенский монастырь - Чуфут-Кале - Исафатовая долина - Тепе-Кермен - Сюреньская крепость - Эски-Кермен - Мена - Чернореченский каньон90
- 24 Побережье Крыма.** Судан - Новый Свет - Караул-Оба - Лестница тавров - гора Сокол94
- 25 Черноморский хребет.** Маричейка - Пил Иван - Бребенескул - Говерла - Петрос - Ясиня96

Алфавитный указатель

1 Ак-Монайские каменоломни86	112 Немиров24
2 Алушта14	113 Низы64
3 Арабатская крепость84	114 Новая Слобода64
4 Арабатский источник85	115 Новгород-Северский77
5 Аскания-Нова13	116 Новомосковск39
6 Атлеш, урочище81	117 Новый свет94
7 Ахтырка63	118 Олесько28
8 Балаклава17	119 Олика30
9 Батурин64	120 Опошня69
10 Бахчисарай92	121 Острого27
11 Бегунь89	122 Отыня64
12 Белая Церковь9	123 Пархомовка43
13 Белз59	124 Первый мигейский78
14 Белогорск20	125 Перга, рена87
15 Беляус, городище83	126 Переброды88
16 Бердянск18	127 Петропавл11
17 Берегомет52	128 Петрос, гора98
18 Берегомет43	129 Печера25
19 Большая корабельная79	130 Пил Иван, гора96
20 Бребенескул, озеро98	131 Пироговка76
21 Броды29	132 Подгорцы29
22 Бунь10	133 Полтава68
	134 Почаев28
	135 Полющие террасы62
	136 Путивль64
	137 Рава-Русская57
	138 Раковец73
	139 Рожново, урочище85
	140 Рожины32
	141 Самбор55
	142 Святогорск142
	143 Севастополь17
	144 Селезювка89
	145 Сидоров35
	146 Симферополь16
	147 Синебир47
	148 Скалат22
	149 Снятин42
	150 Сокаль59
	151 Сокирница51
	152 Соколиное гнездо72
	153 Соледар19
	154 Соляное84
	155 Сосница77
	156 Старокопачинское35
	157 Старый Крым20
	158 Старый Самбор55
	159 Стрижавка24
	160 Субботов66
	161 Судак95
	162 Сумы65
	163 Сюреньская крепость92
	164 Тартаков58
	165 Тарханкут, мыс82
	166 Тепе-Кермен91
	167 Теремле-Рикское вдр.49
	168 Тернополь23
	169 Топоравцы43
	170 Тростянец62
	171 Тульчин25
	172 Уборть, рена88
	173 Угнев57
	174 Ужгород54
	175 Умань10
	176 Успенский монастырь92
	177 Феодосия86
	178 Херсон12
	179 Холодный Яр66
	180 Хомуец69
	181 Хотин43
	182 Хуст51
	183 Червоная гора71
	184 Червоноград37
	185 Чернелица36
	186 Черновцы42
	187 Чернореченский каньон93
	188 Чертов34
	189 Четфалва52
	190 Чигирин66
	191 Чуфут-Кале92
	192 Шаргород23
	193 Шаровка82
	194 Шацкие озера32
	195 Шишаки75
	196 Эски-Кермен93
	197 Южово76
	198 Явора54
	199 Яремча40
	200 Ясиня98



Едем на юг

Самая лучшая дорога в стране – и самый популярный среди киевлян южный маршрут. Домчаться по автобану до Черноморского побережья можно за считанные часы. Среди столичных водителей даже проходит негласное соревнование: кто быстрее доедет до Одессы. Вот только стоит ли стремиться к победе в этом состязании? Во-первых, из-за милицейских фотокамер и высоких штрафов за превышение скорости поездка может обойтись не в одну тысячу гривен – это могут подтвердить многочисленные лихачи, уже получившие по почте «фотосессию» своей машины. Но главное – по дороге в Одессу можно сделать несколько остановок, чтобы посмотреть самые разнообразные достопримечательности. Интересное для себя найдут все: поклонники дикой природы и рукотворных парков, ценители архитектуры позапрошлого века, любители истории вооружений и транспорта. А развитая инфраструктура сделает путешествие приятным и беззаботным.

1. КИЕВ – ОДЕССА
550 KM

БЕЛАЯ ЦЕРКОВЬ –
БУКИ – УМАНЬ –
УЛЬЯНОВКА –
МУЗЕЙ РВСН – ПЕТРОВКА





Дендропарк «Александрия» (г. Белая Церковь)

Киевская обл.
Колоннада Эхо, романтические руины, редкие породы деревьев и тенистые аллеи на берегу реки Рось стоят того, чтобы не объезжать Белую Церковь стороной. Кроме парка «Александрия» в городе сохранились соборы и почтовая станция.

GPS N 49° 48' 52,22"
E 30° 04' 41,01"

ФОТО: ИННИ БУРЛАКА

Картина «ЕВАНГЕЛИСТ ЛУКА», Франс Хальс, XVII в. Одесский музей западного и восточного искусства. Картина известного голландского живописца из цикла «Евангелисты» была похищена в 1965 г., но через два года найдена.



Буки

Черкасская обл.

Каменный каньон с отвесными стенами, несколько каскадов порогов – и всё это в паре часов езды от столицы. Здесь стоит задержаться подольше: каньон растянулся всего на несколько километров, зато с каждой его точки открываются совершенно разные, но неизменно красивые виды.

N 49° 05' 47,02"
E 30° 23' 48,00"

ФОТО: АЛЕКСАНДР СТАСИНЕВИЧ



Дендропарк «Софиевка» (г. Умань)

Черкасская обл.

Проплыть на лодке по подземной реке Стикс и перебраться по ажурному мостику на остров Любви по выходным приезжают толпы туристов. А потому подарком графа Потюцкого своей жене Софии, созданным на основе древнегреческих мифов, лучше любоваться по будням.

N 48° 45' 43,09"
E 30° 14' 00,65"

ФОТО: КАЗНОВСКИЙ РУСЛАН



Станция Грушка (г. Ульяновка)

Кировоградская обл.

Рельсы 1913 года, семафоры, табличка МПС СССР, жёсткие вагоны – как в музее. Но всё по-настоящему: одна из двух действующих в Украине узкоколеек ежедневно возит пассажиров. Станция Грушка – в километре от одесской трассы, расписание уточняйте на сайте «Укрзализныци».

N 48° 19' 29,72"
E 30° 14' 15,54"

ФОТО: ДМИТРИЙ СЛИНЬКО



Музей РВСН

Кировоградская обл.

Подземный командный пункт, ракетная шахта, гигантские транспортёры «Ураган» – всё это поражает своими масштабами. Не менее интересно увидеть советскую микроволновую печь 70-х годов и узнать, что запустить ракету можно было не красной, как принято думать, а двумя серыми кнопками.

N 48° 01' 50,02"
E 30° 56' 38,50"

ФОТО: ДМИТРИЙ СЛИНЬКО




Петровка

Одесская обл.

Начальник канцелярии выдающегося полководца Александра Суворова Иван Курис хоть и воевал с турками, всё же любил восточный архитектурный стиль. Поэтому и свой дворец построил в этом стиле – с резными арками и декоративными минаретами. Дворец сохранился, хотя и находится в запущенном состоянии.

N 46° 54' 38,32"
E 30° 43' 07,57"

ФОТО: НАТАЛЬЯ ЛИНГОВСКАЯ



Аскания-Нова

Херсонская обл.
Биосферный заповедник, основанный немцами поселенцами Фальц-Фейнами, известен на всю Украину. Но не только благодаря разгуливающим здесь экзотическим страусам и зебрам. Аскания-Нова – это единственный в Европе участок целинной степи.

GPS N 46° 27' 24,97"
E 33° 51' 57,59"

ФОТО: ДМИТРИЙ АНТОНЮК




Корсунь-Шевченковский

Черкасская обл.
Усадьбу князей Лопухиных-Демидовых с ландшафтным парком особо рекомендуем посетить весной, во время разлива реки Рось. В усадьбе есть дворец в восточном стиле, площадку перед которым оккупировала советская военная техника – это Музей Корсунь-Шевченковской битвы 1944 года.

GPS N 49° 24' 55,81"
E 31° 15' 57,44"

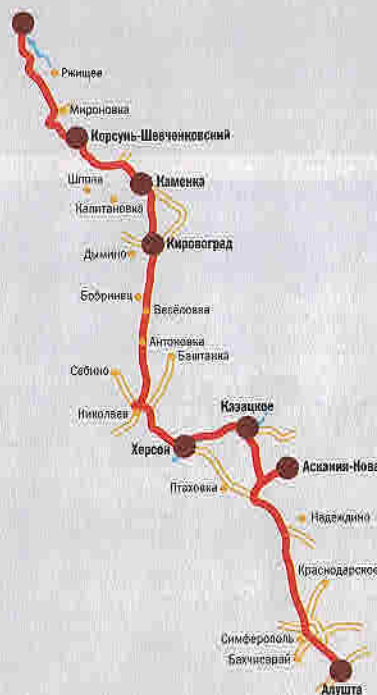
ФОТО: СЕРГЕЙ КРИНИЦА



2. КИЕВ – КРЫМ 880 KM

КОРСУНЬ-ШЕВЧЕНКОВСКИЙ – КАМЕНКА – КИРОВОГРАД – ХЕРСОН – КАЗАЦКОЕ – АСКАНИЯ-НОВА – АЛУШТА

Если поставить GPS-навигатору задачу добраться из Киева в Крым кратчайшим путём, он направит вас как раз через Кировоград. Тем не менее киевляне обычно предпочитают ездить в Крым другим путём: по Одесской трассе, затем – на Николаев. Дороги там получше, да и достопримечательности имеются (см. маршрут «Южный Буг», стр. 78). Но на кратчайшем пути в Крым тоже встречаются красивые места. И это не только известный на всю страну заповедник Аскания-Нова. Например, в Кировограде и Херсоне, которые автотуристы проезжают без остановки, есть немало памятников с многовековой историей. Если вы очень спешите, маршрут можно сократить, отправившись из Херсона напрямик в Крым. Но если позволяет время, стоит ознакомиться с достопримечательностями Херсонщины – пустыней Олешковские пески, Кинбурнской косой и островом Джарылгач.



Херсон

Как и в Кировограде, здесь сохранились крепостные валы с двумя воротами: Очаковскими и Московскими. А в Свято-Екатерининской церкви в 1791 году был похоронен фаворит царицы Екатерины II Григорий Потёмкин. Также интересно заглянуть в порт на Днепре, ради которого в XVIII веке и создавался город.

GPS N 46° 38' 01,64"
E 32° 36' 48,97"

ФОТО: НИКОЛАЙ ИВАЩЕНКО

Кировоград

Взгляните на центр города в Google Earth. Красивая двенадцатиконечная звезда – это остатки крепости Святой Елисаветы, которая защищала южные рубежи Российской империи и дала жизнь Елисаветраду. Кроме валов и пушек, в городе можно посмотреть две старинные церкви.

GPS N 48° 30' 00,14"
E 32° 15' 15,80"

ФОТО: НИКОЛАЙ ИВАЩЕНКО



Каменка

Черкасская обл.
В здешнем тенистом парке на берегу реки Тясмин можно укрыться от летней жары. До вас это уже делали декабристы Южного общества, Пётр Чайковский и Александр Сергеевич Пушкин, сочинивший здесь несколько стихотворений. Кроме парка, сохранился дом-музей и каменный грот.

N 49° 02' 07,84"
 E 32° 05' 59,53"

ФОТО: ДМИТРИЙ СЛИНЬКО




Казацкое

Херсонская обл.
В селе недалеко от дамбы Каховской ГЭС сохранилась древняя дозорная башня, сложенная из камня. Кроме того, здесь можно увидеть дворец князя Петра Трубецкого. Правда, от этого памятника архитектуры XIX века остались лишь руины.

N 49° 06' 36,05"
 E 31° 08' 19,86"

ФОТО: АНДРЕЙ ТЫЧИНА



Алушта

Республика Крым
Большинство туристов въезжает на Южный берег Крыма именно через этот город. Алушта - это не только море и пляжи, но и памятники истории. Например, башни Ашага-Куле и Орта-Куле, сохранившиеся от крепости Алустон. Интерес представляют и приморские виллы XIX века.

N 44° 40' 19,85"
 E 34° 24' 43,17"

ФОТО: ДМИТРИЙ АНТОНЮК

Икона чудотворцев Космы и Дамиана с частицами мощей
Космо-Дамиановский монастырь, 20 км от Алушты. По преданию, икону нашёл старец-грек возле источника, который теперь считается святым.



Остров Хортица (г. Запорожье)

Полубоившись лучшим видом на Днепротрас, можно посетить реконструированную Сечь и зайти в Музей истории запорожского казачества со старинными мечами, саблями, пистолетами и пушками. На другом конце острова есть конный театр «Запорожские казаки». Также интересны курганы и каменные изваяния «Скифского остана» на самой высокой точке Хортицы.

N 47° 51' 34,08"
 E 35° 03' 47,84"

ФОТО: АНДРЕЙ ТЫЧИНА

3. ДНЕПРОПЕТРОВСК – КРЫМ 560 КМ

ЗАПОРОЖЬЕ – ВАСИЛЬЕВКА – КАМЕННАЯ МОГИЛА – СИМФЕРОПОЛЬ – СЕВАСТОПОЛЬ – БАЛАКЛАВА



МАРШРУТ ПРЕДСТАВЛЯЕТ
АНДРЕЙ ТЫЧИНА
TYCHYNA.KIEV.UA
DOROGA.UA

В Запорожье пятьсот лет назад заканчивалась западная цивилизация. Запорожская Сечь была её форпостом на границе с Диким полем - иным миром, с иными людьми и иными законами. Как буфер между Западом и Востоком здесь сформировалась культура украинского казачества, которую считают прообразом нынешней отечественной демократии и государства вообще. Но не только легендарным островом Хортица интересен наш маршрут. В Запорожье мы увидим Соцгород - один из самых удачных примеров довоенного градостроительства в СССР, возле Мелитополя - причудливый курган Каменная могила. Не стоит забывать и о столице Крыма. Обычно туристы в Симферополе не задерживаются: прибыли на поезде или самолёте - и сразу на ЮБК или вообще проехали транзитом на авто. Мы же сделаем остановку в «городе пользы» (так переводится название Симферополь), ведь это бывшая столица Скифского государства, одна из резиденций графа Воронцова и центр мусульманской культуры.



Васильевка

Запорожская обл.
Оборонные башни, зубчатые стены, роскошный дворец и парк – так пытался перешеголять графа Воронцова с его алупкинским именем дворянин Василий Попов, в жилах которого текла горячая кровь грузинских царей. От усадьбы 1884 года постройки остались лишь ветхие флигэли, зато в музее есть полотна Карла Брюллова.

GPS N 47° 26' 46,93"
E 35° 16' 31,72"

ФОТО: АНДРЕЙ ТЫЧИНА

Каменная могила

Запорожская обл.
Много миллионов лет назад здесь было дно Сарматского моря. Когда вода отступила, огромная плита песчаника раскололась на множество глыб. Слишком по-научному? Тогда так: по древней легенде, Бог приказал великану сложить гору. Тот схалтурил и положил камни неплотно, из-за чего сам был засыпан обвалом.

GPS N 46° 56' 59,46"
E 35° 27' 58,11"

ФОТО: АНДРЕЙ ТЫЧИНА



Симферополь

Республика Крым
Руины большой каменной башни на Петровской горке – это напоминание о некогда могучем скифском Неаполе. Есть и памятники более поздних эпох: путевой дворец генерал-губернатора Воронцова с мраморными львами у входа и ландшафтным парком, а также главная святыня крымских татар – мечеть Кебир-Джами 1508 года.

GPS N 44° 56' 23,90"
E 34° 07' 08,07"

ФОТО: АНДРЕЙ ТЫЧИНА



Картина «СОЛОХА И ДЪЯН», Илья Репин, 1926 г., Симферопольский художественный музей. Известный русский художник изобразил на своем полотне сцену из произведения Николая Гоголя «Ночь перед Рождеством».



Севастополь

Республика Крым
Героическое прошлое города воспевают диорама «Оборона Севастополя», мемориальные комплексы на Салун-горе и Малаховом кургане. О затопленных кораблях напоминает орёл на известном памятнике. И, конечно же, Херсонес Таврический – лучше всего сохранившиеся в Украине руины античного города.

GPS N 44° 38' 11,99"
E 33° 33' 28,24"

ФОТО: АНДРЕЙ ШВАЧКО

Балаклава

Республика Крым
Кажется, что ты очутился на Средиземноморье; узкая и извилистая бухта с катерами и яхтами скромно подражает венецианскому Гранд-каналу. Итальянский период в жизни города действительно был – в XIV веке генуэзцы основали здесь порт, защитив его крепостью Чембало, которая хорошо сохранилась до наших дней.

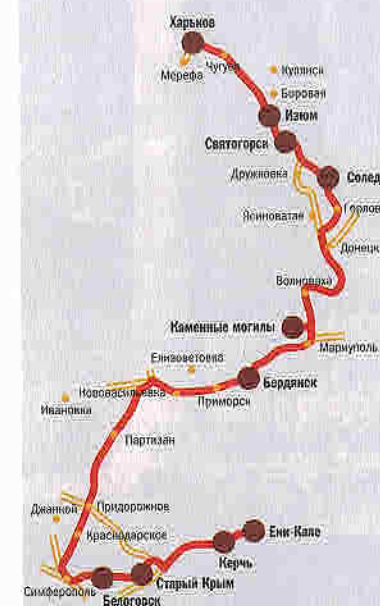
GPS N 44° 29' 42,50"
E 33° 35' 55,04"

ФОТО: АНДРЕЙ ТЫЧИНА



4. ХАРЬКОВ – ДОНЕЦК – КРЫМ 1200 КМ

ИЗЮМ – СВЯТОГОРСК – СОЛЕДАР – КАМЕННЫЕ МОГИЛЫ – БЕРДЯНСК – БЕЛОГОРСК – СТАРЫЙ КРЫМ – КЕРЧЬ – ЕНИ-КАЛЕ



Предлагаем интересное сочетание: восток «континентальной» Украины и восток Крыма. По аналогии с расхожей фразой «город контрастов», эту поездку можно смело назвать «маршрутом контрастов». Начав путешествие с Изюма с его православными храмами и долиной Северского Донца, мы проедем через меловые скалы Северского Донца, полюбуемся православными святынями, послушаем подземный концерт в окружении соляных скульптур – и вскоре попадём во владения совсем других культур. Здесь нас ждут татарские и армянские храмы, древнегреческий город и, наконец, турецкая пограничная крепость, грозно возвышающаяся над морским проливом. Вряд ли экскурсия сноров эпохи, культуры и религии оставит кого-то равнодушным.

Керчь

Республика Крым

На территории Керчи находится один из древнейших городов Украины. На горе Митридат сохранились руины древнегреческого поселения Пантикапей VI века до н. э. Есть и более поздний памятник архитектуры – храм Святого Иоанна Предтечи, возведённый во времена Киевской Руси.

GPS N 45° 21' 02,32"
E 36° 28' 14,45"

ФОТО: ИВАН ЗАГОРУЙ

Бердянск

Запорожская обл.

Сфотографироваться с памятниками бычку-кормильцу и сантехнику, погулять по приморским улочкам, отведать рыбные блюда в уютных ресторанчиках – это программа минимум для туриста. Дополнить её можно купанием в море или грязевыми ваннами – местные грязи считаются целебными.

GPS N 46° 44' 57,34"
E 36° 47' 16,56"

ФОТО: НИКОЛАЙ ИВАЩЕНКО



Картина «ЛАЗОРОВЫЙ ГРОТ», Иван Айвазовский, 1841 г., Донецкий художественный музей. На одном из лучших полотен великого художника-мариниста изображён морской грот близ итальянского Неаполя.



Изюм

Харьковская обл.

Несмотря на название, едут сюда не за восточными сладостями, а за впечатлениями. Чего стоит один только вид на Северский Донец с горы Кременец, уставленной каменными идолами скифов. Кроме того, в городе есть казацкий Спасо-Преображенский собор и остатки Изюмской крепости.

GPS N 49° 11' 23,00"
E 37° 16' 31,02"

ФОТО: НИКОЛАЙ ИВАЩЕНКО

Каменные могилы

Донецкая/Запорожская обл.

Лягушка, Динозавр, Медведица с медвежонком – все эти скульптуры создала природа: скалы в степи появились 2 млрд. лет назад в результате извержения вулкана. Древние люди почитали это место, поэтому в заповеднике можно встретить погребальные курганы и каменных идолов.

GPS N 47° 18' 15,29"
E 37° 04' 48,10"

ФОТО: НИКОЛАЙ ИВАЩЕНКО



Соледар

Донецкая обл.

Особый микроклимат соляных пещер помогает в лечении многих болезней. Но для этого здесь надо задержаться подольше. Если же времени мало, можно просто полюбоваться соляными скульптурами и послушать концерт симфонического оркестра. Благодаря акустике пещер звук – исключительный.

GPS N 48° 41' 49,48"
E 38° 04' 03,21"

ФОТО: ЮРИЙ МАТЯШ

Крепость Ени-Кале

Республика Крым

Её название по-турецки означает «новая крепость», хотя каменным стенам и дзорным башням уже триста лет. Твердыня стоит в самом узком месте Керченского пролива: нежеланным гостям, в том числе казачьи чайки и корабли российской империи, здесь встречали пушечным огнём.

GPS N 45° 20' 57,98"
E 36° 36' 10,08"

ФОТО: ИВАН ЗАГОРУЙ





Старый Крым

Республика Крым

Название полностью оправданно – памятников старины здесь сразу несколько. Это и мечеть хана Узбека – старейший храм крымских татар, и армянский монастырь Сурб-Хач, и руины мечети Султана Бейбарса. Знакомство с предметами старины можно продолжить в местном этнографическом музее.

 N 45° 01' 59,73"
E 35° 05' 55,72"

ФОТО: АЛЕКСАНДР СТАСИНЕВИЧ

Святогорск

Донецкая обл.

Вы, конечно, уже знаете, что Донбасс – это не только шахты и терриконы, и, наверное, видели Святогорскую лавру хотя бы на фото. Но никакое фото не может передать красоту этого шедевра архитектуры, гармонично вписавшегося в природный ландшафт – отвесные меловые скалы над Северским Донцом.

 N 49° 01' 42,65"
E 37° 34' 05,56"

ФОТО: НИКОЛАЙ ИВАЩЕНКО



Белогорск

Республика Крым

Название этого городка само подсказывает, какая именно достопримечательность ждёт здесь туриста. Это – Белая гора, представляющая интерес не только с геологической, но и с исторической точки зрения: в толще мела археологи обнаружили следы поселений времён каменного века.

 N 45° 05' 53,47"
E 34° 38' 15,97"

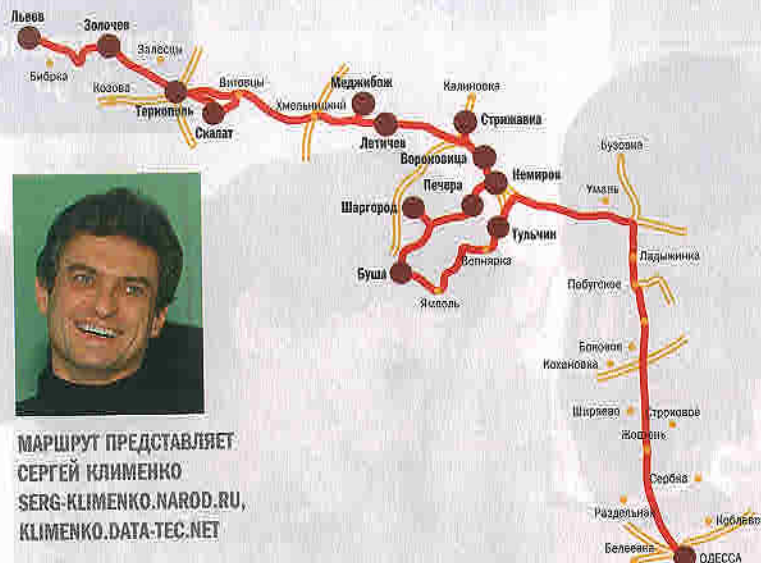
ФОТО: НИКОЛАЙ ИВАЩЕНКО



ИКОНА СВЯТОГОРСКОЙ БОЖЬЕЙ МАТЕРИ,
XIX в. Святогорская Свято-Успенская лавра. Икону написал старец-паломник из Афона, специально чтобы преподнести её в дар монастырю. Она уцелела во многом благодаря тому, что хранилась в пещерной церкви.

5. ЛЬВОВ-ОДЕССА 1100 КМ

ЗОЛОЧЕВ - ТЕРНОПОЛЬ - СКАЛАТ - МЕДЖИБОЖ - ЛЕТИЧЕВ - СТРИЖАВКА - ВОРОНОВИЦА - НЕМИРОВ - ПЕЧЕРА - ШАРГОРОД - БУША - ТУЛЬЧИН



МАРШРУТ ПРЕДСТАВЛЯЕТ СЕРГЕЙ КЛИМЕНКО
SERG-KLIMENKO.NAROD.RU,
KLIMENKO.DATA-TEC.NET

С востока – на запад. Потом – на юг. Путешествие от львовских костёлов к платановым аллеям Одессы проходит через интереснейшую часть Украины – Подолье. Это уже не запад, но ещё и не восток. Расположение Подолья на границе великих империй и постоянный переход этих земель в руки представителей разных культур и религий наложило отпечаток на архитектурный облик и дух здешних городов и сёл. Поэтому католические костёлы здесь соседствуют с православными храмами. А древняя синагога находится в городе, получившем прозвище «маленький Стамбул». Природные красоты Подолья тоже не оставят равнодушным путешественника – чего стоят одни только пороги бурной реки Южный Буг.



Картина «ПЛАТЁЖ», Жорж де ла Тур, XVII в. Государственная картинная галерея Львова. Одна из самых известных картин выдающегося художника из Лотарингии, представителя караваджистского движения в живописи.



Скалат

Тернопольская обл.
Вблизи реки Гнилой находится замок, построенный в начале XVII в. польским мещанином Кшиштофом Вихровским. За время своего существования он неоднократно разрушался и снова отстраивался. До наших дней дошло несколько башен и замковые стены.

N 48° 25' 28,92"
E 25° 58' 31,57"

ФОТО: СЕРГЕЙ КРИНИЦА




Летичев

Хмельницкая обл.
Город очень удобен для автотуристов – все самые интересные достопримечательности находятся прямо возле автотрассы. Это крепость, в которой томился в заключении известный народный повстанец Устим Кармалюк, и доминиканский монастырь с недавно отреставрированным костёлом.

N 49° 22' 52,74"
E 27° 37' 15,04"

ФОТО: МАКСИМ ДЬЯЧЕНКО



Тернополь

Прогулка по набережной Тернопольского озера в самом центре города будет приятна любому путешественнику. Тем более что на берегу озера находятся памятники старины – оборонный замок XVI в., костёл Доминиканского монастыря и Воздвиженский храм, который так и называют «церковь над прудом».

N 49° 32' 44,79"
E 25° 35' 36,26"

ФОТО: СЕРГЕЙ КЛИМЕНКО



Резьба «ПУТЕШЕСТВИЕ В ЭММАУС», Иоганн Георгий Пинзель, середина XVIII в. Тернопольский художественный музей. Произведение изображает библейскую сцену явления Христа своим ученикам в палестинском селении Эммаус.



Шаргород

Винницкая обл.
Власть в городе часто переходила из рук в руки, что сказалось на его облике. На центральной улице Шаргорода соседствуют православный Николаевский монастырь, католический костёл Флориана Шарого, родоначальника рода Замоиских, и синагога, которой более 400 лет.

N 48° 44' 23,31"
E 28° 04' 56,85"

ФОТО: НИКОЛАЙ ИВАЩЕНКО



Золочев

Львовская обл.
Обнесённый высокой стеной Золочевский замок – один из наиболее хорошо сохранившихся в Украине. На территории замка есть Китайский дворец и камень с загадочными надписями, которые, по одной из версий, сделали члены ордена тамплиеров. Есть в замке и камень исполнения желаний: достаточно лишь вставить палец в специальное отверстие – и загаданное сбудется.

N 49° 48' 11,44"
E 24° 54' 04,55"

ФОТО: АНДРЕЙ ШВАЧКО



Меджибож

Хмельницкая обл.
Крепость стоит между реками Южный Буг и его притоком Бужок – отсюда и название. Внутри твердыни сохранились костёл и замок, украшенный затейливыми каменными зубцами. В городке есть руины ещё одного костёла XVI века, которые можно увидеть со сторожевой башни крепости.

GPS N 49° 26' 14,44"
E 27° 24' 38,31"

ФОТО: СЕРГЕЙ КЛИМЕНКО

Ставка «Вервольф» (с. Стрижавка)

Винницкая обл.
Во время Второй мировой войны здесь бывали все нацистские лидеры: Борман, Гиммлер, Геринг, Геббельс и, конечно же, сам фюрер Адольф Гитлер. Массивные подземные бункеры фашисты построили при помощи военнопленных в 1941-1942 годах, чтобы управлять отсюда Восточным фронтом.

GPS N 49° 18' 30,49"
E 28° 29' 35,56"

ФОТО: АНДРЕЙ ШВАЧКО



Вороновица

Винницкая обл.
Величественный дворец польских дворян Грохольских, построенный в конце XVIII в., сейчас используется как музей истории авиации и космонавтики. Это неслучайно: во дворце в Вороновице несколько лет жил и работал изобретатель одного из первых самолётов Александр Можайский.

GPS N 49° 06' 41,61"
E 28° 40' 55,91"

ФОТО: АНДРЕЙ ШВАЧКО

Немиров

Винницкая обл.
В городе находится дворец с живописным парком и прудом. Имение принадлежало графине Щербатовой, происходящей из знаменитого рода Потоцких. Кроме того, в Немирове есть одна из первых в Украине дизельных электростанций, которая работает и поныне.

GPS N 48° 58' 02,73"
E 28° 50' 33,89"

ФОТО: СЕРГЕЙ КЛИМЕНКО



Тульчин

Винницкая обл., 80 км от Винницы
В Тульчине находится один из лучших образцов архитектуры классицизма в Украине – дворец Потоцких, который также называют Подольским Версалем. А в конце XVIII века в городе было штаб-квартира Александра Суворова, где он написал свою знаменитую книгу «Наука побеждать».

GPS N 48° 40' 23,83"
E 28° 51' 37,89"

ФОТО: СЕРГЕЙ КЛИМЕНКО



Печера

Винницкая обл.
Печерские пороги Южного-Буга – одно из любимых мест украинских туристов-водников. Остальным же будет интересна церковь Рождества Богородицы, старинная водяная мельница с коваными украшениями на стенах и мавзолей Потоцких – творение известного архитектора Владислава Городецкого.

GPS N 48° 51' 45,37"
E 28° 42' 52,71"

ФОТО: АННА КОРЕННАЯ



Буша

Винницкая обл.
В селе сохранились памятники всех эпох. От древних времён – дохристианский скальный храм V в. до н. э. с наскальными рельефами. От средневековья – городская ратуша, Покровский монастырь и остатки крепости. А современность представлена постоянно пополняемой выставкой скульптур.

GPS N 48° 20' 09,91"
E 28° 07' 05,31"

ФОТО: СЕРГЕЙ КЛИМЕНКО

Едем на запад

6. КИЕВ – ЛЬВОВ 600 км
 ОСТРОГ – ДУБНО – КРЕМЕНЕЦ – ПОЧАЕВ – БРОДЫ – ПОДГОРЦЫ – ОЛЕСЬКО



МАРШРУТ ПРЕДСТАВЛЯЕТ
 АННА ТЕРЯНИК

Замки, монастыри, соборы, костелы. Многие из них часто остаются вне поля зрения туристов. Поэтому, планируя поездку во Львов, можно 2–3 дня посвятить живописной природе и старинной архитектуре больших и малых городов Западной Украины. Вполне приличные дороги, ремонт на которых уже практически завершён, облегчат вам путь. Кроме того, практически везде основные достопримечательности расположены в центральной части городов и посёлков. Заночевать можно в Дубно и Бродах, а если будет время, стоит подольше задержаться в заповеднике «Кременецкие горы». Маршрут не особо сложный. Нормальное качество дорог, продуманные указатели, в том числе и к историческим местам, большое количество превосходных кафе и ресторанов на любой вкус помогут даже начинающим автомобилистам совершить увлекательное путешествие.

Почаев


Тернопольская обл.
 Почаевская лавра – это православная святыня Украины, славящаяся в первую очередь иконой Почаевской Богоматери. По преданию, она защитила монастырь, когда его пытались захватить турки.

N 50° 00' 19,64"
 E 25° 30' 03,08"

ФОТО: НИКОЛАЙ ИВАЩЕНКО



КНИГА «АПОСТОЛ» работы Ивана Федорова. XVI в., Острожский музей книги и печатного дела. Одно из главных творений знаменитого первопечатника, жившего в Остроге.




Острог

Ровенская обл.
Древний замок, принадлежавший князьям Острожским и Любомирским, а также прекрасный Успенский костёл не оставят никого равнодушным. А любители истории денег могут посетить местный нумизматический музей.
N 50° 19' 35,51"
E 26° 31' 15,23"

ФОТО: МАКСИМ ДЬЯЧЕНКО



ПОЧАЕВСКАЯ ИКОНА БОГОРОДИЦЫ,
Почаевская лавра. Икону привёз митрополит Неофит из Константинополя в середине XVI в. Теперь это – одна из наиболее почитаемых православных святынь, исцеляющая страждущих.



Дубно

Ровенская обл.
О Дубенском замке знает каждый, кто читал бессмертное произведение Николая Гоголя «Тарас Бульба». Его стены неоднократно сдерживали натиски захватчиков. Кроме замка в городе есть монастырь кармелитов XVII века и деревянная Георгиевская церковь XVIII века.
N 50° 25' 21,02"
E 25° 44' 41,43"

ФОТО: МАКСИМ ГОРПЕНЮК



Олесько

Львовская обл.
Этот замок знаком многим автолюбителям, ведь его хорошо видно прямо с трассы Киев – Львов. В 1629 г. здесь родился польский король Ян Собеский. По территории замка стоит прокатиться на бричке и послушать массу интересных историй об этой местности.
N 49° 57' 51,25"
E 24° 53' 32,69"

ФОТО: ЮРИЙ МАТЯШ



ПОРТРЕТ СТЕФАНА БАТОРИЯ, Войцек Стефанович, XVI в. Олеський замок. Современник изобразил выдающегося государственного деятеля средневековья – польского короля и великого князя литовского.



Кременец

Тернопольская обл.
Кроме замка королевы Боны, Богоявленского и Николаевского соборов здесь расположен заповедник «Кременецкие горы». С каждой возвышенностью связана какая-либо загадка. Если есть время и желание, можно совершить небольшой поход.
N 50° 05' 54,91"
E 25° 43' 40,43"

ФОТО: РУСЛАН КАЗНОВСКИЙ



Подгорцы

Львовская обл.
Дворец гетмана Станислава Конецпольского был предметом зависти его современников. Над его проектом трудился известный французский архитектор Боплан и его итальянский коллега Дель Аква. Вокруг дворца разбит прекрасный парк.
N 49° 56' 35,62"
E 24° 59' 07,24"

ФОТО: ЕКАТЕРИНА ТУГУШЕВА



Броды

Львовская обл.
В городе, известном по нефтепроводу «Одесса-Броды», сохранились руины крепости, Дворец Потоцких, Троицкая церковь и архитектурный ансамбль улиц со зданиями XIX века в историческом центре. Правда, большинство достопримечательностей находятся в довольно запущенном состоянии.
N 50° 04' 57,98"
E 25° 08' 54,40"

ФОТО: ДМИТРИЙ АНТОНЮК



7. КИЕВ – ШАЦКІЕ ОЗЁРА 510 КМ

КОРЕЦЬ – КЛЕВАНЬ – ОЛИКА – ЛУЦЬ – РОКИНИ – ГОЛОБЫ – ЛЮБОМЛЬ – ШАЦКІЕ ОЗЁРА



МАРШРУТ ПРЕДСТАВЛЯЕТ СЕРГЕЙ КИФОРЕНКО MSKIFA.NAROD.RU

К живописным Шацким озёрам из столицы можно доехать коротким путём, строго придерживаясь варшавской трассы. Мы же выберем более длинный маршрут – это позволит нам увидеть красоты Волыни, часть которых обычно остаётся в стороне от путешественников, направляющихся в самый популярный город Западной Украины – Львов. По дороге есть достопримечательности на любой вкус – от старинных замков и костёлов до образцов народной архитектуры и быта. Ну и, конечно же, природная жемчужина Украины – Шацкие озёра. Это настоящий рай для любителей зелёного туризма. Одних только птиц, занесённых в Красную книгу, здесь насчитывается 27 видов.

Корец

Ровенская обл. В конце XIV века князь Фёдор Острожский построил здесь замок, уцелевший до наших времён. В городке также расположен Свято-Троицкий женский монастырь, примечательный тем, что на его территории похоронена Анна Оленина (Андро), которой Александр Пушкин посвятил стихотворение «Я Вас любил».

GPS N 50° 37' 13,78" E 27° 09' 22,58"

ФОТО: ДМИТРИЙ АНТОНЮК



Олика

Волынская обл. Это уже вотчина рода Радзивилов. Здесь, кроме их резиденции – дворца, перестроенного из замка, сохранились Луцкие ворота, старейший на Волыни костёл Святых Петра и Павла (1450 г.) и православная церковь 1784 года. Ну а самый интересный памятник истории – величественный Троицкий костёл 1640 года.

GPS N 50° 43' 02,77" E 25° 49' 01,94"

ФОТО: СЕРГЕЙ КИФОРЕНКО



Клевань

Волынская обл. В вотчине князей Чарторыйских сохранился их родовой замок-дворец. Он находится не в лучшем состоянии, однако поражает своей мощью и масштабностью. Сохранились также костёл Благовещения, построенный почти 400 лет назад, и церковь Рождества Христова (1777 г.).

GPS N 50° 45' 05,43" E 26° 01' 30,83"

ФОТО: СЕРГЕЙ КИФОРЕНКО

Луцк

Волынская обл. «Луческ Великий на Стыре» – очень уютный город. Сохранилось множество архитектурных достопримечательностей сакрального и оборонного характера. Ну а визитка города – старинный замок. Он является одним из лучших образцов замкового зодчества в Украине.

GPS N 50° 44' 20,62" E 25° 19' 23,78"

ФОТО: ГОРДИЙ ВЕРБИЦКИЙ



Новости компаний

AXA GROUP за год вышла на одну из лидирующих позиций страхования в Украине

Во втором полугодии 2007 года страховые компании «АХА Страхование» (предыдущее название СК «Веско») и «АХА Украина» (СК «Украинский страховой альянс») вошли в состав международной группы АХА, АХА Group (Франция) – это мировой лидер в области финансовой защиты, занимающий 4-ю позицию в сфере страхования среди самых больших компаний мира (по версии журнала Forbes) и 2-е место по размеру капитализации в Европе.

Основными стратегическими инвестициями в 2008 году АХА в Украине являлись три основных направления: развитие дистрибуции и усиление позиций АХА в регионах, совершенствование качества обслуживания клиентов, в частности в урегулировании убытков, и инвестиции в персонал компаний. Сегодня во всём мире АХА Group внедряет новую стратегию бренда, которая показывает намерения и возможность компании соответствовать запросам клиента и предлагать ощутимые доказательства нашей надёжности, внимательности и доступности.

Компании АХА в Украине владеют хорошо отлаженными каналами продаж. Компания «АХА Страхование» – это широкая региональная сеть, которая представлена 118 филиалами и отделениями. Приобрести полисы АХА можно в любом офисе компании или отделении АКИБ «УкрСиббанка» (BNP Paribas), а это около 1000 отделений по всей территории Украины. Компания постоянно совершенствует и улучшает качество обслуживания клиентов. Благодаря улучшению клиентского сервиса и внедрения в 2008 году новой системы уведомления клиентов через СМС 72% опрошенных клиентов довольны эффективностью работы и качеством обслуживания клиентов при урегулировании убытков.

На сегодняшний день в компании работает около 1200 человек. Ежегодный опрос сотрудников показал высокий уровень удовлетворённости работой в компании – 88%. АХА всегда делала и продолжает делать большой акцент на инвестициях в людей, на их развитие и обучение. На протяжении прошлого года АХА в

Украине предоставила более 600 рабочих мест.

По итогам 2008 года АХА входит в тройку крупнейших компаний на страховом рынке Украины.

В последние недели главной темой большинства выпусков новостей стал мировой банковский кризис, который не мог не задеть такую сферу, как страхование. Председатель правления АХА в Украине Филипп Вотле комментирует деятельность компании: «Одна из на-

ших главных задач, как и любой другой компании, это прибыльный рост компании. 2008 год – это первый год АХА в Украине, и он оказался для нас очень успешным. Мы достигли всех поставленных целей. План продаж выполнен на 100%. Несмотря на разгорающийся кризис в Украине, мы намерены продолжать успешно расти и развиваться, достигать поставленных целей. В 2009 году АХА Group планирует вложить в украинский бизнес около \$15–20 млн.»



Днепропетровский филиал ЗАО «СК «АХА Страхование»



Рокини

Волынская обл.

Здесь в 1980 г. был основан музей под открытым небом. Он менее известен чем, скажем, киевское Пирогово или скансен в Переяславе-Хмельницком, но всё же очень интересен для путешественников, интересующихся сельской архитектурой Волыни, её бытом и традициями земледелия.

 N 50° 49' 55,02"
E 25° 16' 31,94"

ФОТО: СЕРГЕЙ КИФОРЕНКО



Голобы

Волынская обл.

Старинное местечко с компактно расположенными достопримечательностями. Интерес представляют костёл Святого Михаила 1711 года и церковь Святого Георгия 1783 года.

 N 51° 05' 01,97"
E 25° 00' 24,27"

ФОТО: ИРИНА ПУСТЫННИКОВА



Шацкие озёра

Волынская обл.

Жемчужина Шацкого национального парка – красивейшее озеро Свитязь с необыкновенно чистой водой. Это самое глубокое озеро в нашей стране, его часто называют украинским Байкалом.


 N 51° 30' 05,64"
E 23° 50' 05,59"

ФОТО: АНДРЕЙ ШВАЧКО



Любомль

Волынская обл.

В городе сохранилась Георгиевская церковь 1264 года (правда, она была существенно перестроена), Троицкий костёл 1412 года, столетний деревянный Николаевский храм и дворец графа Браницкого.


 N 51° 13' 45,30"
E 24° 02' 29,17"

ФОТО: НИКОЛАЙ ИВАЩЕНКО

8. КИЕВ – ЯРЕМЧА 620 КМ

СТАРОКОНСТАНТИНОВ – ГУСЯТИН – СИДОРОВ – ЧЕРТКОВ – ЧЕРВОНОГРАД – ДЖУРИНСКИЙ ВОДОПАД – ЧЕРНЕЛИЦА – ГОРОДЕНКА – ГВИЗДЕЦ – КОЛОМЫЯ – КОСОВ – ВЕРХОВИНА – КРИВОРИВИЯ – ВОРОХТА – ЯРЕМЧА

Ценителю прекрасного будет непросто доехать до известного карпатского курорта. Нет, дело вовсе не в плохих дорогах. Просто на пути вас ожидает огромное количество достопримечательностей, и каждое заслуживает как минимум нескольких часов вашего времени. Причём на наших фотографиях представлены лишь самые заметные из них. Если даже вид с высокого моста через Днестр в селе Устечко заставит вас оставить машину и любоваться зелёным каньоном, то что уж говорить о древних костёлах, старинных замках и карпатских вершинах. Особо рекомендуем этот маршрут горнолыжникам: даже если вы не раз оттачивали мастерство катания с крутых спусков на известных курортах вроде Ворохты и Яремчи, летом вы заново откроете для себя, казалось бы, привычные места.




Чертков

Тернопольская обл.
Никакой чертовщины – только милый городок с уютными улочками и красивыми церквями. Он принадлежал Турции, Польше, Австро-Венгрии – все эти периоды накладывали свой отпечаток на его облик. В центре города высится костёл Святого Станислава.

GPS N 49° 01' 10,09"
E 25° 47' 47,90"

ФОТО: АЛЕКСАНДР СТАСИНЕВИЧ



Гусятин

Тернопольская обл.
Небольшой город на берегу реки Збруч сохранил не все свои красоты до наших дней. Путешественника может заинтересовать костёл с монастырём бернардинцев и старинная синагога, которая служила не только для молитв, но и как оборонное сооружение.

GPS N 49° 04' 13,80"
E 26° 11' 57,70"

ФОТО: СЕРГЕЙ КРИНИЦА

Староконстантинов

Хмельницкая обл.
Город назван в честь князя Константина Острожского, который основал его в середине XVI в. Непроступные массивные стены, окружённые рвом с водой, были призваны защищать горожан от татарских набегов. Замок дошёл до наших дней в полуразрушенном состоянии.

GPS N 49° 45' 30,14"
E 27° 13' 38,54"

ФОТО: АННА КОРЕННАЯ



Сидоров

Тернопольская обл.
Стоящий на высоком холме замок по очертаниям напоминает корабль. Замок построил в середине XVII в. коронный гетман Польши Мартын Калиновский. Изначально его длина была около 200 м, он имел 7 башен. Но до наших дней сохранилась лишь северная часть замка с дозорной башней.

GPS N 49° 00' 17,83"
E 26° 10' 13,64"

ФОТО: РУСЛАН КАЗНОВСКИЙ




Чернелица

Ивано-Франковская обл.

В городке сохранились руины замка и костёл XVII в. Замок, построенный брацлавским воеводой Михалом Ежи Чарторыйским, был одной из самых значительных крепостей Речи Посполитой. А вход в костёл украшает каменный резной портал с гербом «Погоня».

GPS N 48° 48' 45,65"
E 25° 25' 43,84"

ФОТО: ИРИНА ПУСТЫНИКОВА




Джуринский водопад

Тернопольская обл.

Самый большой равнинный водопад Украины находится рядом с руинами Червонограда. Здесь любят отдыхать жители Тернополя. Если вы попадёте сюда в тёплый день, советуем получить удовольствие не только от созерцания падающей грохочущей воды, но и от купания в ней.

GPS N 48° 48' 18,76"
E 25° 35' 15,72"

ФОТО: АЛЕКСАНДР СТАСИНЕВИЧ



Червоноград (с. Нырків)

Тернопольская обл.

Не путать с современным Червоноградом во Львовской области! Город, о котором идёт речь, можно отыскать только на польских картах начала XX в. Сейчас от него остались лишь живописные руины замка и костёла, стоящие посреди долины реки Джурин, окаймляющей бывший город.

GPS N 48° 48' 14,44"
E 25° 35' 46,35"

ФОТО: ЕКАТЕРИНА БЕЛОЦЕРКВЕЦ



Городенка

Ивано-Франковская обл.

Жемчужина Городенки – костёл Непорочного зачатия Девы Марии, построенный по проекту архитектора Бернарда Меретина. Храм украшали скульптуры Иоганна Георга Пинзеля, часть из которых сейчас хранится в Олеськом замке. В Городенке осталось лишь одно творение великого мастера – Мадонна на колонне возле храма.

GPS N 48° 40' 14,69"
E 25° 30' 22,25"

ФОТО: ИРИНА ПУСТЫНИКОВА

СКУЛЬПТУРА БОЖЬЕЙ МАТЕРИ,

Иоганн-Георгий Пинзель, XVIII в. Городенка, костёл Непорочного Зачатия Марии. Именно благодаря работам для городенковского собора великий скульптор снискал себе славу мирового уровня.




Гвиздец

Ивано-Франковская обл.
Здесь находится один из самых красивых в Прикарпатье храмов. Это Бернардинский монастырь с костёлом постройки XVIII в., кельями и колокольней. Интересны и скульптуры святых, которые украшают храм. А вот оборонные стены монастыря до нынешних времён не сохранились.

GPS N 48° 34' 43,14"
E 25° 16' 57,61"

ФОТО: ИРИНА ПУСТЫННИКОВА



Косов

Ивано-Франковская обл.
Город возник в середине XVI в. благодаря залежам соли. Но теперь Косов больше известен как культурный центр Гуцульщины, где развиты народные промыслы – резьба по дереву, гончарное мастерство, художественная вышивка. Работы косовских мастеров выставлены в Музее народного искусства.

GPS N 48° 19' 11,94"
E 25° 05' 29,11"

ФОТО: НИКОЛАЙ ИВАЩЕНКО

Коломыя

Ивано-Франковская обл.
Площадь Рынок и её окрестности хранят дух Австро-Венгрии – гуляя по здешним улочкам, переносишься на сто лет назад. После прогулки стоит зайти в здание в виде яйца – Музей писанки. Здесь можно не только посмотреть уникальную коллекцию крашеных яиц со всей Украины, но и научиться раскрашивать их самому.

GPS N 48° 31' 41,73"
E 25° 02' 22,41"

ФОТО: ДМИТРИЙ ЛИТОНЮК



Криворивня

Ивано-Франковская обл.
Здесь отдыхали Иван Франко, Михаил Коцюбинский, Леся Украинка. В этих местах снимали фильм «Тени забытых предков». Сейчас в селе тоже есть что посмотреть: например, церковь Рождества Пресвятой Богородицы и музей «Гуцульская гражда», воспроизводящий типичное жилище гуцулов, своеобразный двор-крепость.

GPS N 48° 10' 29,72"
E 24° 53' 16,75"


ФОТО: СЕРГЕЙ КИФОРЕНКО

Верховина

Ивано-Франковская обл.
Название полностью оправданно – Верховина является одним из самых высокогорных населённых пунктов Украины. В городе на реке Черемош можно посетить частный музей гуцульского быта, этнографии и музыкальных инструментов, экспонаты которого его владелец собирал более 30 лет.

GPS N 48° 09' 13,58"
E 24° 49' 56,16"





Яремча

Ивано-Франковская обл.
Горнолыжный карпатский курорт будет интересен не только любителям скоростных спусков. В городке есть две деревянные церкви XVIII века, возведённые по канонам традиционной гуцульской архитектуры. Кроме того, на реке Прут грохочет Яремчанский водопад, по которому любят сплавляться экстремальные туристы-водники. Остальные могут понаблюдать за ними с перекинутого через реку моста.

GPS N 48° 26' 33,59"
E 24° 32' 50,46"

ФОТО: АНДРЕЙ ШВАЧКО

Ворохта

Ивано-Франковская обл.

Известный горнолыжный курорт интересен не только склонами гор. Здесь сохранилась Церковь Рождества XVIII в. – один из лучших образцов гуцульской народной архитектуры. Кроме того, интерес представляет арочный железнодорожный виадук, сооружённый во времена Австро-Венгерской империи.

GPS N 48° 17' 28,10"
E 24° 33' 42,08"

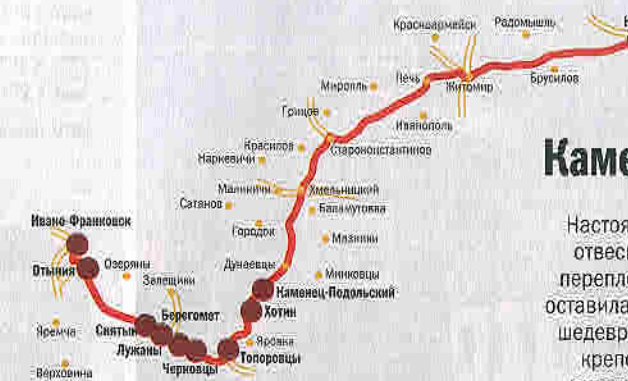
ФОТО: СЕРГЕЙ КРИНИЦА



9. КИЕВ – ИВАНО-ФРАНКОВСК 690 КМ

КАМЕНЕЦ-ПОДОЛЬСКИЙ – ХОТИН – ТОПОРОВЦЫ – ЧЕРНОВЦЫ – ЛУКАНЫ – БЕРЕГОМЕТ – СНЯТИН – ОТЫНИЯ – ИВАНО-ФРАНКОВСК

Этот маршрут, как и остальные 24, полностью проходит по территории Украины. Но после двух-трех дней пути вас не будет покидать чувство, будто вы успели незаметно пересечь не одну государственную границу. Ведь Подолье и Буковина, по которым проходит маршрут, это места, где переплелось множество культур и традиций. Украинцы, поляки, евреи, армяне, турки – это далеко не полный перечень народов, оставивших свой след в архитектуре здешних мест. Поэтому пусть вас не удивляет костёл с минаретом или соседство конусов армянского храма с богатой венской лепкой в стиле барокко. Если же вы интересуетесь деревянной архитектурой, то этот маршрут порадует вас вдвойне: едва ли не в каждом селе вас будет ждать маленький архитектурный шедевр.



Каменец-Подольский

Хмельницкая обл.

Настоящий город-музей расположен на отвесных берегах реки Смолчич. Здесь переплелись многие культуры, и каждая оставила на память о себе архитектурные шедевры – дома, костёлы, неприступную крепость. Даже рыночных площадей в городе сразу три – русская, польская и армянская.

GPS N 48° 40' 23,19"
E 26° 33' 53,36"

ФОТО: НИКОЛАЙ ИВАЩЕНКО





Черновцы

Как и в Каменец-Подольском, в Черновцах на каждом шагу чувствуется смешение культур. Здесь соседствуют армянская церковь, барочный театр, построенный по проекту венских архитекторов, и главная достопримечательность – Черновицкий университет, бывшая резиденция митрополита.

GPS N 48° 17' 40,95"
E 25° 56' 11,97"

ФОТО: НИКОЛАЙ ИВАЩЕНКО



Картина Евзедия Липецкого «ПОРТРЕТ МАЛЬЧИКА», начало XX в. Черновицкий художественный музей. Выдающийся буковинский художник преуспел в жанре портрета, рисуя как высокопоставленных людей, так и простоллюдинов.

Лужаны

Черновицкая обл.

В селе сохранился самый старый каменный храм Буковины. Построил церковь боярин Фёдор Витольд в 1453 г. До наших дней дошло не только здание церкви, но и фрагменты старинных фресок, написанных сразу после возведения святыни.

GPS N 48° 21' 48,24"
E 25° 46' 41,22"

ФОТО: ИРИНА ПУСТЫННИКОВА

Снятин

Ивано-Франковская обл.

Город был основан как крепость для охраны пути к залежам соли. Сейчас он известен своей ратушей – самой высокой в Украине. 50-метровую башню начали возводить в 1861 г., причём строительство продолжалось 40 лет. Рядом с ратушей сохранилось несколько старинных каменных домов.

GPS N 48° 26' 54,20"
E 25° 33' 38,21"

ФОТО: ИРИНА ПУСТЫННИКОВА



Берегомет

Черновицкая обл.

В Черновицкой области два Берегомета, нас интересует тот, который в Кицманском районе. Здесь стоит посмотреть Николаевскую деревянную трёхрубную домашнюю церковь 1786 г. Рядом с ней стоит деревянная двухъярусная колокольня – тоже памятник архитектуры XVIII в.

GPS N 48° 21' 58,84"
E 25° 41' 27,95"

ФОТО: ДМИТРИЙ АНТОНЮК

Топоровцы

Черновицкая обл.

В селе сохранились три старинных храма. Козырь Топоровцев – Ильинская церковь постройки 1560 г., одна из старейших на Буковине. Храм похож на типичные для Буковины деревянные домовые церкви, хотя сделан из камня и при необходимости служил оборонным сооружением.

GPS N 48° 22' 49,63"
E 26° 05' 08,43"

ФОТО: ИРИНА ПУСТЫННИКОВА



Хотин

Черновицкая обл.

Крепость на берегу Днестра основал в начале XI в. киевский князь Владимир Великий. Её массивные стены в разные времена защищали и воинов Галицко-Волынского княжества, и турок, и поляков. Крепость захватывали войска Богдана Хмельницкого. К счастью, твердыня сохранилась до наших дней.

GPS N 48° 31' 16,83"
E 26° 29' 55,28"

ФОТО: МАКСИМ ГАРАНЬКО

Ивано-Франковск

Памятников истории здесь много: греко-католический кафедральный собор XVIII в., синагога, армянский костёл, вокзал XIX в. и необычная ратуша. Старую ратушу разрушили в Первую мировую, поэтому в 30-х годах её перестроили в стиле конструктивизма. Да и жилые кварталы приятны для прогулок.

GPS N 48° 55' 21,92"
E 24° 42' 38,32"

ФОТО: МАКСИМ ГОРПЕНЮК




Отыния

Ивано-Франковская обл.

Неоготический Успенский собор построен здесь в 1905 г. усилиями священника Людвиг Швайгера по проекту Теодора Талёвского. В храме был неоготический алтарь из австрийского Тироля, но в 1945 г. его вывезли в Польшу. В городке есть и деревянная церковь Рождества Богородицы середины XIX в.

GPS N 48° 44' 15,53"
E 24° 51' 43,85"

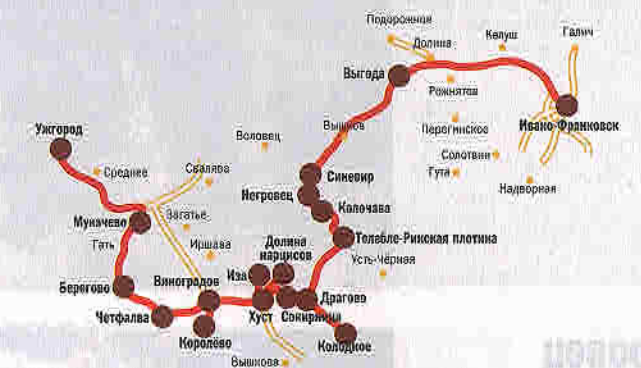
ФОТО: ИРИНА ПУСТЫННИКОВА



По Западной Украине

10. ИВАНО-ФРАНКОВСК-УЖГОРОД 380 КМ

ВЫГОДА - СИНЕВИР - НЕГРОВЕЦ - КОЛОЧАВА - ТЕРЕБЛЕ-РИКСКОЕ ВДХР - ДРАГОВО - КОЛОДНО - СОКИРНИЦА - ХУСТ - ИЗА - ДОЛИНА НАРЦИССОВ - ВІНОГРАДОВ - КОРОЛІВО - ЧЕТФАЛВА - БЕРЕГОВО - МУКАЧЕВО



МАРШРУТ ПРЕДСТАВЛЯЕТ
ИРИНА ПУСТЫННИКОВА
CASTLES.COM.UA

Синеvir

Закарпатская обл.
«Морское око» Карпат расположено на высоте 989 м над уровнем моря. В романтических легендах о происхождении озера - море любви красавицы Сины и пастуха Вира и острые скалы страданий девушки после смерти возлюбленного. Советую совершить прогулку на гору Озёрную и к Музею леса и сплава.

GPS N 48° 36' 59,46"
E 23° 41' 01,88"

ФОТО: ИРИНА ПУСТЫННИКОВА

Закарпатье – это сказочный край с роскошными и прекрасными памятниками архитектуры, край виноградников и погасших вулканов. Здесь находятся самые древние замки в Украине. А готика местных храмов - не эффе́тная стилизация XIX века, а истинный дух Средневековья. Но при этом здесь истребляются заповедные леса, люди массово эмигрируют на Запад, а велосипед является самым популярным видом транспорта. В СССР Закарпатская область была создана одной из последних - в 1946 году. Поэтому она жила не по киевскому, а по будапештскому времени. И поэтому здесь возле опрятных домов такие уютные цветущие сады. А самая большая моя закарпатская любовь - магический, непревзойдённый Хуст. Я знаю, что буду в Закарпатье ещё не раз. Чего и вам желаю.



Выгода

Ивано-Франковская обл.
Знаменитый «Карпатский трамвай» – узкоколейка, по которой ещё в 1890-х возили карпатскую древесину. С 2005 г. железная дорога доставляет туристов в горные сёла. Чтобы узнать расписание движения, советуем заранее связаться с Любомиром Яцковым, энтузиастом возрождения карпатских узкоколеек.

GPS N 48° 56' 03,87"
E 23° 54' 38,74"

ФОТО: ИГОРЬ ХОМА




Негровец

Закарпатская обл.
Негровец находится у подножия одноимённой горы высотой 1707 м. В самом начале села рвётся высоким шпилем в небо деревянная Михайловская церковь конца XVIII в. Изначально её соорудили в урочище Поток в бойковском стиле, а позже перенесли сюда и перестроили в стиле карпатской готики.

GPS N 48° 27' 04,24"
E 23° 39' 30,02"

ФОТО: ИРИНА ПУСТЫННИКОВА



Теребле-Рикское водохранилище

Закарпатская обл.
Около села Ольшаны и Буярнского урочища открывается сказочная панорама: среди гор и лесов изумрудом переливается вода рукотворного моря. Ширина водохранилища, появившегося тут в 1957 г., достигает километра – невероятный масштаб для тесных ущелий Закарпатья.

GPS N 48° 21' 52,11"
E 23° 37' 53,84"

ФОТО: ИРИНА ПУСТЫННИКОВА

Драгово

Закарпатская обл.

Это настоящий заповедник легенд, которые повествуют об основании Свято-Архангельского Михайловского монастыря. А в одной из них говорится, что Драгово когда-то было вотчиной валашских князей Драгов («драг» по-румынски – чёрт), предков всем известного Дракулы.

GPS N 48° 13' 58,64"
E 23° 33' 08,88"

ФОТО: ИРИНА ПУСТЫННИКОВА



Колочава

Закарпатская обл.

В центре села стоит нарядная деревянная Святодуховская церковь 1795 г. Кроме того, здесь собираются открыть музей народной архитектуры и быта. А в соседнем лемковском селе Мерешор можно увидеть образец современной деревянной архитектуры: местную церковь соорудили в XXI в.

GPS N 48° 26' 18,59"
E 23° 41' 12,22"

ФОТО: ИРИНА ПУСТЫННИКОВА

Колодное

Закарпатская обл.

Стоит отклониться от трассы на восток, чтобы увидеть одну из древнейших церквей региона – деревянную Николаевскую церковь, построенную в 1470 г. Церковь не принадлежала никакой религиозной общине и долгое время ветшала, но в 2007–2008 гг. её отреставрировали.

GPS N 48° 09' 49,24"
E 23° 36' 02,58"

ФОТО: ИРИНА ПУСТЫННИКОВА





Долина нарциссов

Закарпатская обл.

Самое известное место в Хустском районе не нуждается в представлении. Но на всякий случай напомним: в Долину нарциссов рядом с селом Киреши нужно ехать в первой половине мая – иначе смотреть будет не на что.

GPS N 48° 10' 46,44"
E 23° 20' 03,69"

ФОТО: ИРИНА ПУСТЫННИКОВА


Королёво

Закарпатская обл.

На вершине 40-метрового холма сохранились руины королевского замка Нялаб и церковь 1530 г. Кроме того, Королёво, столица закарпатских ромов, известна 800-летними винными подвалами длиной в 700 м. В соседней Новоселице есть деревянная Успенская церковь, построенная без единого гвоздя в XVII в.

GPS N 48° 09' 31,95"
E 23° 07' 55,06"

ФОТО: ИРИНА ПУСТЫННИКОВА



Хуст

Закарпатская обл.

Город расположен у слияния Рики и Тисы, у подножия горы с руинами древнего замка. Именно здесь в 1939 г. была провозглашена независимая Карпатская Украина. Кроме замка, стоит осмотреть лютеранский храм Св. Елизаветы, чешский квартал начала XX в., действующую синагогу и костёл Св. Анны.

GPS N 48° 10' 25,51"
E 23° 17' 39,37"

ФОТО: ИРИНА ПУСТЫННИКОВА

Сокирница

Закарпатская обл.

В нескольких километрах от Хуста указатель заманивает туристов посетить одну из главных диковинок края: четыре церкви в стиле марамарошской готики (эти земли в прошлом назывались Марамарошским комитатом). Храмы находятся в соседних сёлах Сокирница, Крайниково, Данилово и Александровка.

GPS N 48° 07' 06,67"
E 23° 23' 52,45"

ФОТО: ИРИНА ПУСТЫННИКОВА

Иза

Закарпатская обл.

Едва ли не у каждых ворот здесь устроена выставка-продажа изделий из лозы – от мебели до безделушек. Рядом расположена охотничья ферма Михаила Бугаши, где разводят оленей, – туристам тут рады. А соседнее село Горинчево славится сказочниками, местные жители издали уже семь сборников.

GPS N 48° 12' 52,56"
E 23° 19' 30,54"

ФОТО: ИГОРЬ ХОМА

Виноградов

Закарпатская обл.

Город прижимается к покрытой виноградниками Чёрной горе, на отрогах которой стоят руины замка Канков XI–XVI вв. Отсюда открывается прекрасная панорама города с колокольней Вознесенского костёла и барочным храмом францисканского монастыря. А в старом парке сохранился дворец магнатов Перени.

GPS N 48° 08' 28,16"
E 23° 02' 58,58"

ФОТО: ИРИНА ПУСТЫННИКОВА





Берегово


Закарпатская обл.
Бывший Beregszász славится термальным бассейном и продукцией винзавода. Но богат он и архитектурными памятниками. За костёлом на пл. Ференца Ракоци прячется «Графский двор», усадьба трансильванского князя Габора Бетлени. А на пл. Кошута среди «пряничных» домиков высятся здание имперского суда.

GPS N 48° 12' 21,62"
E 22° 38' 49,23"

ФОТО: АНАСТАСИЯ ХОПЕРСКОВА



РАСПИСНЫЕ КЕССОНЫ, XVIII в. Четфалва, Реформаторский костёл. Потолок костёла сделан из дерева и разбит на кессоны, в каждом из которых – стилизованный растительный орнамент.



Четфалва

Закарпатская обл.
Аккуратные домики, вывески на венгерском, местные жители, которые едва знают украинский, – такое впечатление, что ты находишься за границей. Здесь стоит полюбоваться на храм с колокольней XVIII в. и современный костёл Святого Духа, построенный в 1998–2001 гг. местными католиками.

GPS N 48° 07' 28,28"
E 22° 47' 28,40"

ФОТО: ИРИНА ПУСТЫННИКОВА



Мукачево

Закарпатская обл.
Главная достопримечательность Мукачево видна издали: замок Паланок на природном постаменте из 68-метрового погасшего вулкана. Также интересны модернистская ратуша, дворец Ракоци эпохи Ренессанса, готическая часовня Св. Мартина и древний Николаевский монастырь.

GPS N 48° 25' 49,95"
E 22° 41' 15,73"

ФОТО: ИРИНА ПУСТЫННИКОВА

Икона Божьей матери «**СКОРОПОСЛУШНИЦА**», XIX в. Мукачево, Свято-Николаевский монастырь. Икону написали греческие монахи из Дохиарской обители, а в Закарпатье её привёз из Греции игумен Серапион в 1930-е годы.



11. ЛЬВОВ – УЖГОРОД 290 КМ

САМБОР – СТАРЫЙ САМБОР – ЯВОРА – ЛУМШОРЫ – НЕВИЦКОЕ – УЖГОРОД

В самый западный областной центр Украины жители востока ездят другой дорогой. И даже львовяне, собираясь в Ужгород, предпочитают международную трассу Киев – Чоп. Не спорим, там есть что посмотреть. Мы же отправимся в Закарпатье вдоль польской границы, петляя среди карпатских вершин по долинам рек Стрый и Уж. Мы увидим, где начинается великая украинская река Днестр. Переедем через Ужонский перевал. И хотя мы выделили на маршруте всего шесть интересных мест, остановить машину вам захочется гораздо чаще. Это Карпаты, и за каждым поворотом здесь открывается чудесный вид, не похожий на предыдущий.



Невицкое

Закарпатская обл.
Даже в полуразрушенном состоянии Невицкий замок представляет собой удивительное зрелище. Кроме того, он расположен в живописном месте: на горе, с которой открывается потрясающий вид на долину реки Уж и предгорья Карпат.

GPS N 48° 40' 51,69"
E 22° 24' 33,43"

ФОТО: АНДРЕЙ КИСЕЛЬ



Ужгород

Закарпатская обл.
Самый западный и самый маленький областной центр Украины богат на достопримечательности: костёлы, замок с картинной галереей, самая длинная в Европе липовая аллея. До Евросоюза отсюда – 3 км, но ощутить себя за границей можно и в самом городе, где вывески дублируются на венгерском языке.

 N 48° 37' 28,33"
E 22° 17' 59,21"

ФОТО: ДМИТРИЙ СЛИВЬКО



СКУЛЬПТУРА ГЕРАКЛА,
1842 г. Ужгородский замок. Железная скульптура Геракла, убивающего Лернейскую трёхглавую гидру, была отлита мастером Кинне на чугунолитейном заводе в селе Турьи Реметы.



Явора

Львовская обл.
Это место хорошо знакомо туристам-водникам: здесь находится стартовая точка сплава по реке Стрый. Автомобилисты же могут просто полюбоваться пейзажем бурной (или, наоборот, едва заметной – это зависит от сезона) реки, несущей свои воды между карпатскими вершинами.

 N 49° 10' 39,10"
E 23° 03' 39,94"

ФОТО: ДМИТРИЙ СЛИВЬКО



Старый Самбор

Львовская обл.
Этот городок в предгорье Карпат не может похвастать таким количеством памятников истории, как его младший брат. Но костёл конца XIX века, возвышающийся над другими городскими строениями, посмотреть всё же стоит, как и старинное еврейское кладбище на выезде из города.

 N 49° 26' 11,36"
E 22° 59' 47,48"

ФОТО: ИРИНА ПУСТЫНИКОВА



Самбор

Львовская обл.
О хранящихся здесь мощах Святого Валентина знают многие. Но кроме останков покровителя влюблённых, в Самборе есть и другие достопримечательности – площадь Рынок со старинными домами, городская ратуша и костёлы.


 N 49° 31' 05,75"
E 23° 11' 51,29"

ФОТО: ДМИТРИЙ АНТОНЮК



МОЩИ СВЯТОГО ВАЛЕНТИНА,
Самбор, Собор Рождества Пресвятой Богородицы. Мощи покровителя влюблённых Самбору передали из Ватикана в 1759 г., до этого они покоились на кладбище в Риме.



Лумшоры

Закарпатская обл.
Здесь вас посадят в огромный чугунный котёл и будут варить на медленном огне. Не пугайтесь, это не ад. Наоборот, Лумшоры – райский карпатский уголок. А котёл конца XVII века служит здесь баней. Ещё одна местная достопримечательность – водопад на речке Руна.


 N 48° 48' 27,26"
E 22° 43' 40,73"

ФОТО: МАКСИМ ДЬЯЧЕНКО

12. ЛЬВОВ – ЩАЦКІЕ ОЗЁРА 220 КМ

ЖОВКВА – КРЕХИВ –
РАВА-РУССКАЯ – УГНИВ – БЕЛЗ –
СОКАЛЬ – ЗИМНЕЕ –
ВЛАДИМИР-ВОЛЫНСКИЙ



МАРШРУТ ПРЕДСТАВЛЯЕТ
СЕРГЕЙ КРИНИЦА



Жовква

Львовская обл.
По числу архитектурных шедевров (около 40) Жовква уступает только Львову. Здесь стоит осмотреть ансамбль Вечевой площади, замок эпохи Ренессанса, костёл Святого Лаврентия с некрополем Жолкевских и Собеских, Василианский и Доминиканский монастыри, синагогу и деревянные церкви.
N 50° 03' 16,43"
E 23° 58' 08,77"

ФОТО: АЛЕКСАНДР ПРИМАК



Крехив

Львовская обл.
Село знаменито своим Василианским монастырём. Его комплекс состоит из каменной церкви Святого Николая, деревянной церкви Преображения, оборонных стен с башнями. Кальвария (крёстный ход) от монастыря ведёт на гору Побийна и к пещерам монахов.
N 49° 14' 24,86"
E 24° 10' 16,01"

ФОТО: СЕРГЕЙ КРИНИЦА



Угнив

Львовская обл.
В наименьшем городе Украины сейчас всего 999 жителей. А когда-то это был большой город, получивший Магдебургское право ещё в XV веке. Здесь есть огромный костёл Успения Пресвятой Богородицы, Василианская церковь, остатки земляных валов и краеведческий музей.
N 50° 22' 02,20"
E 23° 44' 49,02"

ФОТО: СЕРГЕЙ КРИНИЦА



Рава-Русская

Львовская обл.
Нынешний пограничный город в старину был большим торговым центром. От прежних времён остались костёлы Святого Иосифа, Святого Михаила и церковь Святого Юрия. Ещё один костёл переоборудован под аптеку, а часы и герб города делают его похожим на ратушу.
N 50° 13' 45,53"
E 23° 37' 58,28"

ФОТО: СЕРГЕЙ КРИНИЦА



Владимир-Волынский

Волынская обл.
Визитная карточка бывшей столицы Волынского княжества – древнерусский собор Успения Пресвятой Богородицы, старейший архитектурный памятник Волыни. Рядом – епископская резиденция «Замочек». Есть также остатки земляных валов, церкви Святого Василия и Николая, костёл иезуитов и кирха.

GPS N 50° 51' 03,84"
E 24° 19' 15,07"


ФОТО: НИКОЛАЙ ИВАЩЕНКО

Тартаков

Львовская обл.
В XVII в. Тартаков был главной резиденцией магната Казимира Потоцкого. Но замок магнатов не сохранился, зато дошёл до наших дней построенный на его месте в XIX в. дворец в стиле французского неobarocko. Также сохранился костёл Архангела Михаила, правда, в запущенном состоянии.

GPS N 50° 28' 32,20"
E 24° 21' 08,99"

ФОТО: СЕРГЕЙ КРИНИЦА



Зимнее

Волынская обл.
Зимняя резиденция Владимирских князей дала название селу. Здесь на берегу реки Луг в окружении оборонных стен разместился Успенский монастырь со Свято-Успенским храмом и церковью Иулиании Ольшанской. Небольшая оборонная церковь Святой Троицы вынесена за пределы стен монастыря.

GPS N 50° 48' 04,85"
E 24° 19' 38,01"


ФОТО: АНАСТАСИЯ ХОПЕРСКОВА

Сокаль

Львовская обл.
Ещё при въезде в Сокаль с моста через Западный Буг открывается вид на ансамбль Бернардинского монастыря, территориально относящегося к посёлку Жвирка. Также в городе есть ратуша, собор Петра и Павла, современный костёл, синагога и древняя Николаевская церковь.

GPS N 50° 28' 37,74"
E 24° 16' 33,91"

ФОТО: СЕРГЕЙ КРИНИЦА



Икона ЗИМНЕНСКОЙ БОЖЬЕЙ МАТЕРИ

Зимненский Святогорский монастырь. По преданию, икону монастырю подарил князь Владимир Великий, его Константинопольский патриарх благословил его на брак с греческой царицей Анной.

Белз

Львовская обл.
Бывшей столице древнерусского удельного княжества более 1000 лет. Стоит побродить по улочкам этого миниатюрного городка, увидеть район Замочек, где когда-то стоял замок, а теперь – костёл-церковь с уникальным полевым алтарем Святого Валентина. Интересны также Арианская башня и ратуша.

GPS N 50° 22' 43,81"
E 24° 01' 06,94"

ФОТО: СЕРГЕЙ КРИНИЦА



С востока В столицу



МАРШРУТ ПРЕДСТАВЛЯЕТ
АЛЕКСЕЙ СТАЦЮК
DALIZOVUT.NAROD.RU

13. ХАРЬКОВ – КИЕВ 560 КМ

ШАРОВКА – ВЛАДИМИРОВКА –
КРАСНОКУТСК – ГОРОДНЕЕ –
ПАРХОМОВКА – АХТЫРКА – ТРОСТЯНЕЦ –
НИЗЫ – СУМЫ – ПУТИВЛЬ –
НОВАЯ СЛОБОДА –
ГЛУХОВ – БАТУРИН – НЕЖИН

Как правило, основные туристические маршруты пролегают в Западную Украину, Крым, Киев, Одессу. А как же восток страны? Ведь в этих лесостепных краях, называемых Слобожанщиной, есть много привлекательного для требовательного путешественника и простого романтика. Природа этих мест невероятно красива, ею можно любоваться без конца: живописные холмы, цветущие равнины, выходящие по широким долинам реки, заросшие ивами берега. Впрочем, Слобожанщина богата не только природными сокровищами. Поэтому по пути из бывшей столицы Украины в нынешнюю стоит сделать крюк, чтобы посетить уникальные архитектурные жемчужины этих мест.



Краснокутск

Харьковская обл.

Озёра, скульптуры, уникальные растения и деревья, сказочные постройки, дерево счастья, Остров влюбленных и даже пещеры – всем этим могут полюбоваться туристы в одном из старейших в Украине Краснокутском дендропарке. Основал его помещик Назар Каразин, получивший эти земли в подарок от Екатерины II.

Н 50° 06' 12,56"
Е 35° 11' 50,18"

ФОТО: АЛЕКСЕЙ СТАЦЮК



200 САМЫХ ЖИВОПИСНЫХ МЕСТ УКРАИНЫ



Шаровка

Харьковская обл. Многоярусный парк с террасами, прудами и уникальными деревьями, а также красивый дворец появились при помещиках Ольховских, а в конце XIX в. перешли к богатому сахарозаводчику Леопольду Кенигу. Сейчас территория принадлежит туберкулёзному санаторию, и о посещении стоит договариваться заранее.

GPS N 50° 02' 39,09"
E 35° 25' 57,37"

ФОТО: АЛЕКСЕЙ СТАЦЮК

«Поющие террасы» (с. Городнее)

Харьковская обл. На окраине села Городнее расположены построенные сахарозаводчиком Иваном Харитоненко кирпичные террасы, они должны были накапливать тепло для растущих там фруктовых деревьев. Плодовый сад имеет оригинальную планировку в виде амфитеатра. За счёт вогнутой формы террас стены создают специфическую акустику и усиливают любой звук от источника, расположенного в центре, за что, видимо, террасы и назвали поющими.

GPS N 50° 06' 01,18"
E 35° 13' 47,00"

ФОТО: АЛЕКСЕЙ СТАЦЮК



Тростянец

Сумская обл. Четверо сыновей царского духовника Надаржинского в 1749 г. возвели здесь усадьбу Круглый двор – уникальный образец дворцовой архитектуры. Он построен в виде средневековой крепости, но использовался как театр, цирковая сцена и конный манеж. К нему примыкает парк с дворцом, дендрарием, озёрами и деревянными скульптурами – часть бывшей усадьбы сахарозаводчика Леопольда Кенига.

GPS N 50° 28' 22,72"
E 34° 57' 28,81"

ФОТО: АНДРЕЙ ШВАЧКО



Пархомовка

Харьковская обл.

Сельским Эрмитажем называют Пархомовский историко-художественный музей. В его коллекции – подлинники картин Рериха, Врубеля, Пикассо, Ван Дейка, Бенуа, Кипренского, Левитана. Жемчужина коллекции – рисунок Пабло Пикассо «Голубь мира». А принадлежала усадьба хозяину сахарной империи Павлу Харитоненко.

GPS N 50° 07' 27,84"
E 35° 00' 13,07"

ФОТО: АЛЕКСЕЙ СТАЦЮК



Рисунок «ГОЛУБЬ МИРА» Пабло Пикассо, начало XX в. Пархомовский историко-художественный музей. Этот рисунок сельскому музею подарил известный поэт и друг Пабло Пикассо Илья Эренбург.



РЕЗНОЕ КАМЕННОЕ РАСПЯТИЕ работы Сергея Коненкова, начало XX в. Село Владимиривка, усадьба Натальевка. Работа известного скульптора украшает Спасскую церковь. В усадьбе есть ещё одно его творение – каменные львы.



Усадьба Натальевка (с. Владимиривка)

Харьковская обл. Эта усадьба принадлежала крупному сахарозаводчику Ивану Харитоненко. На её территории есть Спасо-Преображенский храм, построенный в 1913 году по проекту известного архитектора Андрея Шусева, автора проекта мавзолея Ленина. Есть здесь и уникальные скульптуры львов работы скульптора Коненкова.

GPS N 50° 04' 30,54"
E 35° 17' 02,93"

ФОТО: АЛЕКСЕЙ СТАЦЮК



Ахтырка

Сумская обл.

Город называют музеем храмов под открытым небом – так много в нём расположенных рядом друг с другом памятников архитектуры. Это Покровский собор (1753–1768 гг.), построенный по проекту Бартоломео Франческо Растрелли, Введенская церковь (1774–1784 гг.), Михайловская церковь (1884 г.), Георгиевская церковь (1908 г.) и другие храмы.

GPS N 50° 17' 57,02"
E 34° 53' 28,16"

ФОТО: АЛЕКСЕЙ СТАЦЮК



Низы

Сумская обл.
В небольшом посёлке рядом с Сумами находилась усадьба, в которой в 70-е годы XIX в. почти каждое лето проводил композитор Пётр Чайковский. Здесь он написал оперу «Черевички», работал над Второй и Третьей симфониями. Сохранились усадебный Дом-музей Чайковского, парк и церковь.

GPS N 50° 46' 33,20"
E 34° 46' 24,65"

ФОТО: АЛЕКСЕЙ СТАЦЮК

Новая Слобода

Сумская обл.
В этом селе расположен великолепный Софрониевский монастырь XIII-XIX вв. с действующими пещерами. Со старых времён уцелели три наземных сооружения: трапезная XVII в., Покровская церковь XVIII в., выполненная в виде ворот, а также настоятельский корпус 1911 г.

GPS N 51° 22' 14,15"
E 34° 07' 15,00"

ФОТО: АЛЕКСЕЙ СТАЦЮК



Путивль

Сумская обл.
На холме над рекой Сейм плакала Ярославна, ждавшая князя Игоря – сейчас здесь стоит памятник княжне. На соседнем холме расположен Молчанский монастырь-крепость (XVI-XIX вв.). Также в городе интересны собор Рождества Богородицы, Спасо-Преображенский собор и церковь Николая Козацкого.

GPS N 51° 19' 52,83"
E 33° 52' 29,49"

ФОТО: АЛЕКСЕЙ СТАЦЮК

Батурин

Черниговская обл.
Основанный в 1575 г. как столица гетманской Украины, в 1708 г. город был разрушен по приказу Петра I. В Батурине сохранился дворец Кирилла Разумовского, построенный по проекту итальянского архитектора Ринальди, дом Василия Кочубея и Воскресенская церковь – усыпальница Разумовских.

GPS N 51° 20' 59,88"
E 32° 52' 58,68"

ФОТО: АНДРЕЙ ШВАЧКО




Сумы

Перечислять достопримечательности Сум можно долго. Основные из них – Троицкий собор, спроектированный Андреем Шусевым, Спасо-Преображенский и Свято-Воскресенский соборы, Музей-заповедник Антона Чехова, дом с кариатидами и, конечно же, символ города – беседка, сделанная без единого гвоздя.

GPS N 50° 55' 02,02"
E 34° 49' 02,02"

ФОТО: АЛЕКСЕЙ СТАЦЮК



Картина «ПЕЙЗАЖ С РЫБАКАМИ», Ян ван Гойен, 1630 г. Харьковский художественный музей. В Украине хранятся всего две картины выдающегося голландского пейзажиста (вторая – в Одесском музее западного и восточного искусства)

Нежин

Черниговская обл.
Нежин называют городом церквей – тут сохранилось 12 культовых сооружений XVII-XVIII вв., старинное здание лицея, в котором учился Николай Гоголь, а также единственный уцелевший в Украине комплекс зданий Почтовой конторы XVIII в. Конечно же, есть тут и памятник знаменитому нежинскому огурцу.

GPS N 51° 02' 33,69"
E 31° 52' 30,95"

ФОТО: ДМИТРИЙ СЛИНЬКО

Глухов

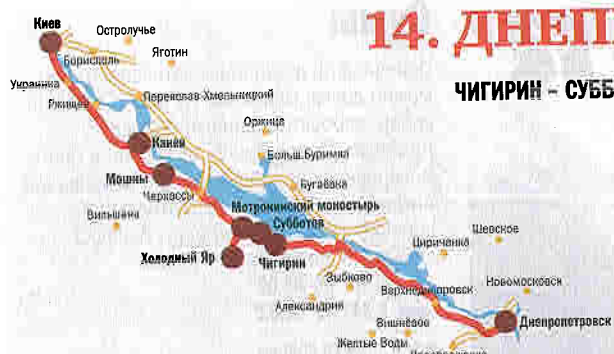
Сумская обл.
Гостей встречают Киевские ворота Глуховской крепости, возведённые под руководством архитектора Квасова в 1766 г. А полюбоваться Спасо-Преображенской, Вознесенской церквями, храмом Святых Трёх Анастасий и старинным зданием гимназии можно с водонапорной башни, которая тоже является памятником архитектуры.

GPS N 51° 40' 29,69"
E 33° 54' 51,79"

ФОТО: АЛЕКСЕЙ СТАЦЮК

14. ДНЕПРОПЕТРОВСК – КИЕВ 580 КМ

ЧИГИРИН – СУББОТОВ – ХОЛОДНЫЙ ЯР – МОТРОНИНСКИЙ МОНАСТЫРЬ – МОШНЫ – КАНЕВ



МАРШРУТ
ПРЕДСТАВЛЯЕТ
РОМАН И РАЙСА
КРИНИЦКИЕ
QUEST-EXCURSIONS.IN.UA

Холодный Яр – не просто лесной массив в Приднепровье. Это независимая республика, которая под украинским национальным флагом и девизом «Воля України – або смерть» с 1918 до 1922 гг. яростно сражалась с Красной Армией. Правду о борьбе казаков Холодноярской республики вы можете прочитать в книге «Холодный Яр», написанной её непосредственным участником, старшиной армии УНР Юрием Горлисом-Горским. Прекрасная природа этих мест располагает к ночёвке в палатке. Лучшее место – вал скифского городища, лицом к Мотронинскому монастырю. Но сладких снов не гарантируем. Вам могут присниться или скифские кубки, сделанные из черепов убитых ими врагов, или колья гайдамаков, или ожесточённые бои времён Холодноярской республики – место располагает. Для более спокойного сна рекомендуем гостиницу «Чигирин» в одноимённом городе.



Чигирин

Черкасская обл.
До XVI в. здесь была казацкая зимовка, которая затем стала центром Чигиринского староства и получила Магдебургское право. В середине XVII в. Чигирин официально считался гетманской резиденцией, неофициально – столицей Украины. На Замковой горе сохранились остатки старинных фортификаций.

GPS N 49° 04' 45,59"
E 32° 39' 22,36"

ФОТО: СЕРГЕЙ КРИНИЦА

Субботов

Черкасская обл.
Замок Богдана Хмельницкого, который начал строить ещё отец гетмана Михаил, до наших дней не дошёл: в конце XVII в. твёрдыню разрушили польские войска. Зато сохранилась усыпальница Хмельницких – церковь Святого Ильи, хорошо знакомая украинцам по банкноте 5 гривен.

GPS N 49° 05' 39,51"
E 32° 33' 16,51"

ФОТО: РОМАН КРИНИЦКИЙ



Холодный Яр

Черкасская обл.
В уникальном лесном массиве сохранилось много курганов – могильников скифской, татарской и казацкой поры, а также остатки древних городищ, окружённые земляными валами, высота и ширина которых и сегодня поражает. Есть тут и дуб Максима Зализняка, возраст которого – более 1000 лет!

GPS N 49° 06' 33,19"
E 32° 15' 37,32"

ФОТО: РОМАН КРИНИЦКИЙ



Канев

Черкасская обл.

С Тарасовой горы открывается фантастическая панорама долины Днепра. А спустившись к берегу реки, можно заняться любительской палеонтологией – поиском небольших чёрно-серых зубьев изогнутой формы, принадлежащих доисторическим акулам, которые обитали здесь миллионы лет назад.

GPS N 49° 43' 54,05"
E 31° 30' 45,65"

ФОТО: РОМАН КРИНИЦКИЙ




Мотронинский монастырь

Черкасская обл.

Монастырь был основан на месте скифского городища. Во времена Колиивщины он стал одним из центров борьбы с церковной унией: в монастырских пещерах казаки хранили оружие и боеприпасы. В 1845 году в монастыре побывал Тарас Шевченко, написав здесь несколько картин.

GPS N 49° 09' 11,37"
E 32° 15' 15,32"

ФОТО: РОМАН КРИНИЦКИЙ



Мошны

Черкасская обл.

Граф Воронцов был любителем восточного стиля в архитектуре – достаточно вспомнить его дворец в Алушке. Неудивительно, что Преображенской церкви, возведённой на его средства по проекту архитектора Торричелли в 1830–1840 гг., тоже присущ несвойственный для Приднепровья дух Востока.

GPS N 49° 31' 43,46"
E 31° 44' 00,09"

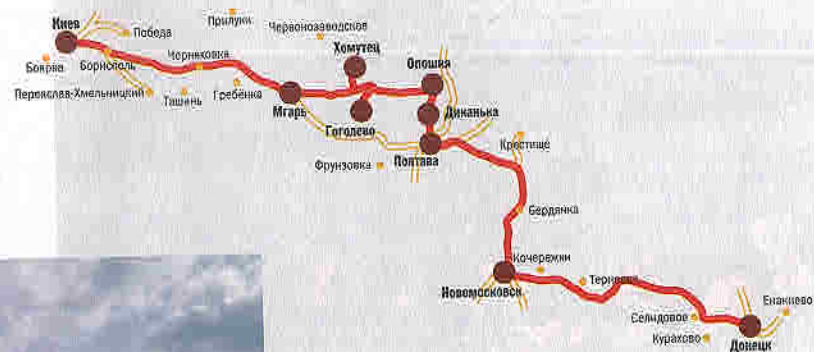
ФОТО: СЕРГЕЙ КРИНИЦА



Картина «ПОРТРЕТ ЖЕНЩИНЫ В ЖЕМЧУЖНОМ ОЖЕРЕЛЬЕ», Рембрандт, XVII в. Днепропетровский художественный музей. Картина хранилась в запасниках музея давно, но о том, что это подлинник великого голландского живописца, стало известно лишь в 1960-х гг.

15. ДОНЕЦК – КИЕВ 740 КМ

НОВОМОСКОВСК – ПОЛТАВА – ДИКАНЬКА – ОПОШНЯ – ГОГОЛЕВО – ХОМУТЕЦ – МГАРЬ



«Как будете, господа, ехать ко мне, то прямою берите путь по столбовой дороге на Диканьку. Про Диканьку же, думаю, слышали вдоволь». Ещё бы не слышаться, ведь автор столь радужного приглашения Николай Васильевич Гоголь прославил это полтавское село, а заодно и его окрестности на весь мир. Поэтому если вам доведётся ехать на машине из Донецка в столицу, советуем выбрать путь через Полтавщину – возможно, он не самый короткий, но уж точно наиболее интересный. Кстати, Дом-музей великого писателя тоже находится на нашем пути.



Полтава

После победы российских войск в Полтавской битве на захолустный прежде городок обратили внимание высшие чины империи. Его центр поручили проектировать не кому-нибудь, а Андреяну Захарову, автору петербургского Адмиралтейства. А на Ивановой горе стоит Успенский собор и Дом-музей Ивана Котляревского.

N 49° 35' 22,44"
E 34° 33' 05,13"

ФОТО: СЕРГЕЙ КРИНИЦА



Диканька

Полтавская обл.

«Приезжайте поскорей, а нанормим так, что будете рассказывать и встречному, и поперечному». К счастью, за 200 лет ничего не изменилось: здесь действительно можно вкусно поесть. И, конечно, посмотреть достопримечательности. Какое? Ну как же, про Диканьку вы ведь «наслышались вдоволь»...

N 49° 48' 46,03"
E 34° 32' 06,83"

ФОТО: НИКОЛАЙ ИВАЩЕНКО



Новомосковск

Днепропетровская обл.

Деревянный Свято-Троицкий собор построили казаки незадолго до упразднения Запорожской Сечи Екатериной II. При его строительстве не использовались гвозди. Ведь Христа распяли гвоздями на кресте, а значит, вбивать гвозди в церковь – святотатство, решили набожные запорожцы.

N 48° 37' 40,25"
E 35° 15' 47,81"

ФОТО: НИКОЛАЙ ИВАЩЕНКО



Опошня

Полтавская обл.

Что можно слепить из глины? На этот вопрос здесь ответят: всё! Ведь Опошня – известный центр гончарного искусства. В городке работает выставка-продажа глиняных скульптур, композиций, горшков и многих других изделий. Чего не найдёте на выставке, можно заказать у мастеров.

N 49° 57' 30,50"
E 34° 36' 07,46"

ФОТО: НИКОЛАЙ ИВАЩЕНКО

Хомулец

Полтавская обл.

Отвлечёмся от бессмертных произведений Гоголя и вспомним о декабристах. Именно здесь, в усадьбе Муравьёвых-Апостолов на реке Хорол, декабристы проводили свои собрания. Кроме дворца сохранились флигели и живописный парк. Правда, их состояние далеко не идеальное.

N 50° 02' 54,96"
E 33° 42' 51,96"

ФОТО: СЕРГЕЙ КРИНИЦА



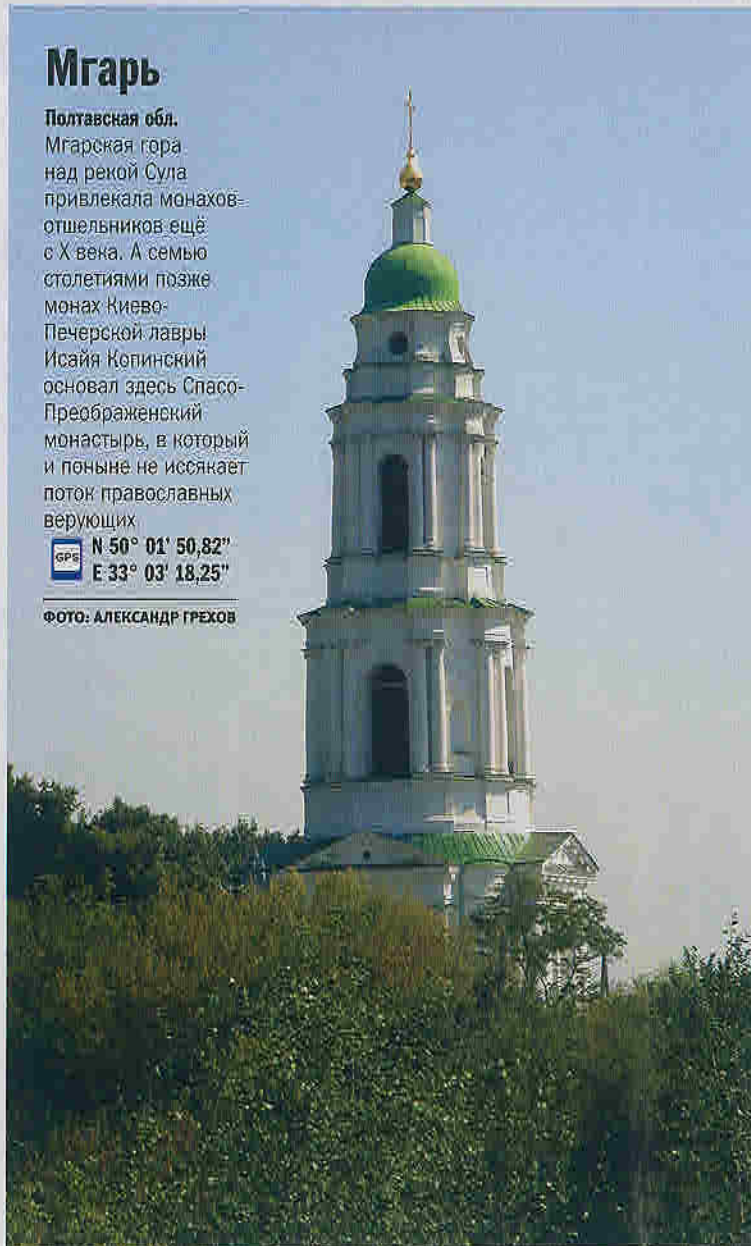
Мгарь

Полтавская обл.

Мгарская гора над рекой Сула привлекала монахов-отшельников ещё с X века. А семью столетиями позже монах Киево-Печерской лавры Исая Копинский основал здесь Спасо-Преображенский монастырь, в который и поныне не иссякает поток православных верующих.

N 50° 01' 50,82"
E 33° 03' 18,25"

ФОТО: АЛЕКСАНДР ГРЕХОВ



Гоголево

Полтавская обл.

Детство и юношество великий писатель, чьё имя теперь носит село, провёл здесь, в родовом гнезде Гоголей-Яновских. В музее-усадьбе Николая Гоголя сохранились дом, парк, озеро и грот. Есть здесь и флигель с рабочим кабинетом писателя.

N 49° 55' 06,03"
E 33° 49' 13,28"

ФОТО: НИКОЛАЙ ИВАЩЕНКО



Икона святого Афанасия

Сидячего. Мгарь, Спасо-Преображенский монастырь. О целительных свойствах иконы ходят легенды, она помогла излечиться даже жене атамана Запорожской Сечи Ивана Сирка.

Водные маршруты

16. ДНЕСТР 210 КМ

ГАЛИЧ – КОРОПЕЦ – ДНЕСТРОВСКИЙ КАНЬОН – ВОДОПАД ДЕВИЧЬИ СЛЁЗЫ – РАКОВЕЦ – ЧЕРВОНАЯ ГОРА – ПЕЩЕРА СОКОЛИНОЕ ГНЕЗДО



Одна из самых живописных рек Украины буквально нашпигована достопримечательностями. Не успеешь налюбоваться каньоном, поросшим густым лесом, как за поворотом открывается вид на древний замок. Только сплыл от замка – впереди показалась часовня. Не говоря уже о водопадах с кристально чистой водой, которые встречаются на днестровских берегах постоянно. Местные жители с неизменным вопросом «Куди путь?» приветливо относятся к туристам, да и сама река не таит в себе опасных препятствий. Не порадует Днестр разве что любителей понырять на глубину и позагорать на песочке: река очень неглубока, особенно летом, а дно её каменистое, и ходить по нему без обуви нежелательно. Но эти неудобства с лихвой компенсируются красотами, которых за неделю байдарочного сплава можно увидеть в избытке. Стартуем в Галиче, от вокзала до реки можно дойти пешком. Конец маршрута – Залещики, где опять же пешком доходим до вокзала с прямыми поездами на Киев. Из села Устечко, которое вы будете проплывать по пути, обязательно пройдитесь пешком к Червонограду и Джуриному водопаду (см. автомобильный маршрут Киев–Яремча, стр. 34).

Червоная гора

Тернопольская обл.

Рядом с устьем реки Стрипа, притока Днестра, высится гора, на которую от берега ведёт тропинка. Название гора получила за цвет местного грунта. Кроме прекрасного вида на долину Днестра, гора известна уникальным микроклиматом: даже зимой снег здесь никогда не лежит подолгу.


 N 48° 52' 20,98"
E 25° 25' 53,34"

ФОТО: ВЛАДИМИР ХМЕЛЮК



Галич

Ивано-Франковская обл.
Наша точка старта – город, давший название земле Галичина. Далеко ходить не надо: центральная площадь с храмом и цветными домиками находится прямо у реки, отсюда же можно подняться к замковой башне. Начинаем наше водное путешествие у моста через Днестр. Кстати, это тоже памятник архитектуры, построенный ещё во времена Австро-Венгрии.

N 49° 07' 18,52"
E 24° 43' 48,40"


ФОТО: ИВАН ЗАГОРУЙ

Пещера Соколиное гнездо

Ивано-Франковская обл.
К пещере придётся карабкаться по крутой травертиновой горе. Травертин – это промежуточная стадия камня между известняком и мрамором. Но нас интересует не геология, а живописный пейзаж Днестра, который открывается из пещеры. Лучшего места для фотоснимка на маршруте не найти!

N 48° 48' 55,55"
E 25° 29' 41,41"

ФОТО: ВЛАДИМИР ХМЕЛУК



Раковец

Ивано-Франковская обл.
Замок на берегу Днестра построил галицкий виночерпий Доминик Биеневский в середине XVII века. Всё было как положено – стены, ров, галереи, жилые помещения. Но до наших дней от твердыни осталась одна башня. Зато заборы сельских дворов сложены из камня, придавая селу восточный колорит.

N 48° 47' 47,47"
E 25° 17' 34,80"

ФОТО: ВЛАДИМИР ХМЕЛУК



Водопад Девичьи слёзы

Ивано-Франковская обл.
Это необычный водопад. Проплывая мох, выросший на скале, вода из подземного источника не стекает, а капает вниз мириадами капелек, которые сливаются в искрящуюся на солнце стену. Впрочем, плачущая дева явно не сгорает от любви – капли водопада холодные как лёд независимо от времени года.

N 48° 49' 33,69"
E 25° 15' 25,65"

ФОТО: ИГОРЬ ГЕРАСИМЧУК

Коропец

Тернопольская обл.
Поднявшись в это село по крутому берегу Днестра, можно увидеть дворец графа Бадени, построенный в начале XX века. Граф был влиятельным человеком: наместник Галичины, премьер Австрии, министр внутренних дел. Поэтому и дворец, окружённый живописным парком, выглядит величественно.

N 48° 55' 49,71"
E 25° 10' 49,64"

ФОТО: АЛЕКСАНДР ПРИМАК



Днестровский каньон

Ивано-Франковская/Тернопольская обл.
До карпатских вершин отсюда далеко. Но, плывя между высокими крутыми склонами, поросшими лесом, представляешь себя на горной речке. Протянувшийся на многие километры Днестровский каньон по результатам народного голосования включён в список семи природных чудес Украины.

N 48° 53' 28,26"
E 25° 13' 49,32"

ФОТО: АЛЕКСАНДР СТАСИНЕВИЧ



17. ПСЁЛ 40 КМ

МИРГОРОД – ВЕЛИКИЕ
СОРОЧИНЦЫ – МАЛЫЙ
ПЕРЕВОЗ – ШИШАКИ



Малый Перевоз

Полтавская обл.

«Сквозь тёмно- и светло-зелёные листья небрежно раскиданных по лугу деревьев засверкали серебром и огненные, одетые холодом искры, и река-красавица обнажила серебряную грудь, на которую роскошно падали зелёные нудри деревьев», – так описывал великий писатель реку Псёл в этих местах.

N 50° 00' 18,34"
E 34° 01' 28,65"

ФОТО: МАКСИМ ГОРЯЧКОВСКИЙ



Миргород

Полтавская обл.

Иван Иванович, который поссорился с Иваном Никифоровичем, был, если верить Николаю Гоголю, человеком богомольным и каждый воскресный день ходил в церковь. Скорее всего – в Спасо-Преображенскую. Она была построена в середине XVIII века и сохранилась в Миргороде по сей день.

N 49° 58' 01,86"
E 33° 36' 31,61"

ФОТО: СЕРГЕЙ КРИНИЦА

Великие Сорочинцы


Полтавская обл.

«Шум, брань, мычание, бляение, рёв – всё сливается в один нестройный говор...».

Это то, за чем вы едете на Псёл? Если нет, не планируйте поездку на дни проведения Сорочинской ярмарки. Тем более что село знаменито не только ею, но и Преображенской церковью, в которой крестили Николая Васильевича Гоголя.

N 50° 01' 35,98"
E 33° 56' 51,46"

ФОТО: АЛЕКСЕЙ БУТЕНКО



Шишаки

Полтавская обл.

Это село Николай Гоголь не упоминает, но здесь есть памятник новейшей истории – плотина 1956 года. В середине XX века в СССР был настоящий бум малых ГЭС – полным ходом шла электрификация сёл. Сейчас ГЭС не работает, но плотина выглядит живописно, особенно во время заката солнца.

N 49° 52' 40,65"
E 34° 00' 08,19"

ФОТО: АЛЕКСЕЙ БУТЕНКО



18. ДЕСНА 120 КМ

НОВГОРОД-СЕВЕРСКИЙ – ПИРОГОВКА –
ЮХНОВО – ВИШЕНКИ – СОСНИЦА – МЕНА



Вишенки

Черниговская обл.
Белое здание с зубчатыми башенками, стоящее у реки, – это резиденция генерал-губернатора Малороссии графа Румянцева. Граф принимал здесь Екатерину II, которая ехала в Крым знакомиться с новыми землями империи. Сохранилась и Успенская церковь, построенная на средства губернатора.
N 51° 38' 17,21"
E 33° 02' 43,83"


ФОТО: ИГОРЬ ГЕРАСИМЧУК



Юхново

Черниговская обл.
Памятник новейшей истории – мост Леонида Кучмы. Его экс-президент подарил родному краю в середине 90-х, торжественно восстановив прерванное ещё во время Второй мировой войны железнодорожное сообщение. Поезда по мосту ходят редко, тем не менее жители Сиверщины подарок земляка оценили.
N 51° 56' 25,81"
E 33° 14' 05,32"


ФОТО: ДМИТРИЙ СЛИНЬКО



Пироговка

Сумская обл.
В этих живописных местах люди селились с незапамятных времён – неподалёку от села археологи нашли два поселения эпохи неолита, существовавшие тут 6 тыс. лет назад. Плывая по спокойной реке, петляющей среди заливных лугов, можно понять выбор далёких предков.
N 51° 55' 33,38"
E 33° 14' 37,24"

ФОТО: ДМИТРИЙ СЛИНЬКО




Сосница

Черниговская обл.

Родное село Александра Довженко находится в 5 км от речного берега. Туда можно добраться на автобусе или попутке от автомобильного моста в селе Малое Устье. Помимо Дома-музея автора «Зачарованной Десны», в Соснице стоит посетить деревянную Покровскую церковь XIX века.

N 51° 31' 31,03"
E 32° 30' 15,92"

ФОТО: ДМИТРИЙ СЛИНЬКО



Новгород-Северский

Черниговская обл.

Жемчужина тихого провинциального городка – Спасо-Преображенский монастырь на холме над Десной. В центре Новгород-Северского можно отовариться в действующих поныне торговых рядах XIX века и взглянуть на расположенную по соседству водонапорную башню с портретами Ленина и Сталина.

N 52° 00' 46,17"
E 33° 15' 57,89"

ФОТО: НИКОЛАЙ ИВАЩЕНКО



Мена

Черниговская обл.

В конце путешествия не забудьте сходить в единственный провинциальный зоопарк Украины. Он существует с 1977 г. и пережил даже непростые 90-е. Пусть провинциальность вас не смущает – здесь есть не только животные наших широт вроде дикого кабана но и экзотические ламы, львы и пеликаны.

N 51° 31' 18,78"
E 32° 12' 19,72"

ФОТО: ДМИТРИЙ СЛИНЬКО

200 САМЫХ ЖИВОПИСНЫХ МЕСТ УКРАИНЫ


19. ЮЖНЫЙ БУГ 50 КМ

**ПЕРВЫЙ МИГЕЙСКИЙ ПОРОГ –
ПОРОГ КРАСНЫЕ ВОРОТА –
РЕКА БОЛЬШАЯ КОРАБЕЛЬНАЯ –
ПОРОГ ЛЬВОВСКАЯ МЕЛЬНИЦА – УРОЧИЩЕ ГАРД**



МАРШРУТ ПРЕДСТАВЛЯЮТ
ВЛАДИМИР И МАРИНА
ХМЕЛЮКИ

Природный заповедник Гранитно-степное Побужье – это красные скалы и белая вода. Последняя фраза пусть не смущает – белой водой туристы-водники называют бурное течение реки на порогах. А их на нашем маршруте в избытке. Скажем честно: маршрут не из лёгких, а потому новичкам без опытного инструктора на нём не место. Но бояться не стоит. Во-первых, при грамотной экипировке и в сопровождении специалиста сплав по порогам доставит ни с чем не сравнимое удовольствие. Во-вторых, вы увидите заповедные места, недоступные на другом виде транспорта. Чего стоит лишь Мигейский каскад порогов! Стартовать удобно в Первомайске – река совсем рядом с автовокзалом. Обратный путь будет несколько сложнее – до окраины Южноукраинска придётся карабкаться вверх по горной тропинке. Правда, наградой за трудный подъём будет чудесный вид на урочище Гард.



Первый Мигейский порог

Николаевская обл.
С этого порога начинается Мигейский каскад, название которого происходит от села Мигея. Первый мигейский – это несколько километров водных лабиринтов среди камышовых зарослей, гранитных скал и рассыпанных по руслу рени камней.

GPS N 48° 01' 41,37"
E 30° 56' 40,59"

ФОТО: ВЛАДИМИР ХМЕЛЮК

Красные ворота

Николаевская обл.
За последние годы место стало раскрученным благодаря своей красоте и удобному расположению – прямо возле трассы Николаев – Киев. Красные ворота, или, как его ещё называют, Интеграл – отличное место для тренировок начинающих байдарочников, для купания в природном джакузи и просто для отдыха.

GPS N 48° 01' 24,49"
E 30° 57' 43,52"

ФОТО: ВЛАДИМИР ХМЕЛЮК



Урочище Гард

Николаевская обл.
Пример варварского истребления природы: заповедное урочище с интереснейшим каскадом порогов три года назад было затоплено при строительстве Ташлыкской ГАЭС. От сложного порога Гард осталась лишь первая часть, которая заканчивается полузатопленным Гардовым островом.

GPS N 47° 48' 14,81"
E 31° 10' 30,53"

ФОТО: ДМИТРИЙ СЛИНЬКО

Река Большая Корабельная

Николаевская обл.
Собственно, речушка небольшая, да и кораблей на ней нет. Но место, где она впадает в Южный Буг, стоит увидеть – для этого нужно лишь подняться на высокий мост через Буг, по которому проходит трасса Кировоград – Кишинёв. Большая Корабельная петляет в каньоне среди красных скал, а Южный Буг здесь тихий и спокойный.

GPS N 47° 58' 15,40"
E 31° 02' 06,77"

ФОТО: ДМИТРИЙ СЛИНЬКО

Порог Львовская мельница

Николаевская обл.
Львов – это расположенный неподалёку хутор. А от водяной мельницы осталась лишь плотина, которая и образует интересный для байдарочников порог. Возле порога можно устроить стоянку, чтобы полазить по крутым берегам и полюбоваться Южным Бугом с высоты птичьего полёта.

GPS N 47° 54' 21,97"
E 31° 05' 05,89"

ФОТО: ВЛАДИМИР ХМЕЛЮК

Велосипедные маршруты

20. ПОЛУОСТРОВ ТАРХАНКУТ 150 КМ

БАЛКА КАСТЕЛЬ - УРОЧИЩЕ ДЖАНГУЛЬ -
МЫС ТАРХАНКУТ - УРОЧИЩЕ АТЛЕШ - ГОРОДИЩЕ БЕЛЯУС -
ОЗЕРО ДОНУЗЛАВ - ЕВАТОРИЯ



МАРШРУТ
ПРЕДСТАВЛЯЕТ
ЕВГЕНИЯ ОВЕЧКИНА

Полуостров Тарханкут – это уникальный уголок природы, расположенный в северо-западной части Крыма, в удалении от крупных городов. Необычный контраст степи и обрывистого скалистого побережья, самое прозрачное море в Крыму, живописные гроты и подводные пещеры – всё это привлекает сюда множество любителей активного отдыха. В 2008 году на Тарханкуте был создан первый в Крыму национальный парк – «Прекрасная Гавань». Маршрут начинается в селе Черноморское и идёт на юго-запад вдоль побережья Каркинитского залива. Грунтовая дорога вьётся над обрывистым побережьем, местами огибая или пересекая живописные балки. Многие из них заканчиваются уютными лазурными бухтами. Летом эти красоты привлекают сотни туристов, поэтому лучше отправиться в поход весной.

Урочище Атлеш

Республика Крым

Морские прибои и ветер создали здесь разнообразные гроты, арки, бухточки и даже сквозной тоннель в скале. Есть и совсем необычная достопримечательность – Аллея вождей. В море на глубине 12 м разбросаны бюсты героев Октябрьской революции, классиков литературы и искусства.


 N 45° 19' 59,33"
E 32° 34' 15,72"

ФОТО: ЕВГЕНИЯ ОВЕЧКИНА



Евпатория

Республика Крым

2500 лет назад здесь стоял город Керкинитида, славившийся, по словам историка Геродота, лечебными грязями. В Евпатории интересна мечеть Джума-Джами XVI века, теке дервишей, караимские кенасы, Гезлёвские ворота, да и просто улочки исторического центра, которые не так давно отреставрировали.

GPS N 45° 11' 58,08"
E 33° 22' 51,91"

ФОТО: ДМИТРИЙ СЛИНЬКО

Мыс Тарханкут

Республика Крым

Моряки называли его «чёртовым мысом»: в туман или штормовую погоду здесь часто происходили кораблекрушения из-за течений и сложного рельефа дна. Поэтому на Тарханкуте с незапамятных времён строили маяки. Нынешний маяк высотой 42 м был построен ещё в 1816 году и сохранился в первозданном виде.


GPS N 45° 20' 51,02"
E 32° 29' 38,08"

ФОТО: ЕВГЕНИЯ ОВЕЧКИНА



Античный барельеф «ОТДЫХАЮЩИЙ ГЕРАКЛ».

Евпаторийский краеведческий музей. Уникальный памятник античной Керкинитиды – герой мифов изображён не совершающим подвиги, а, как и положено в Крыму, отдыхающим.



Урочище Джангуль

Республика Крым

Ландшафтный заповедник завораживает своими причудливыми формами: обвалы, осыпи и громадные оползневые массивы придают побережью суровый вид. Джангуль считается «энергетическим» местом: по количеству сосредоточенной здесь положительной энергии знатоки сравнивают его с Тибетом.

GPS N 45° 26' 32,83"
E 32° 31' 53,62"

ФОТО: ПАВЕЛ КУЗЬМЕНКО



Балка Кабель

Республика Крым

В заповедном урочище сохранились участки реликтовых кустарниковых зарослей и ковыльных степей, никогда не знавших плуга. Балка заканчивается бухтой, на берегу которой можно увидеть развалины древнегреческой усадьбы и действующий старинный колодец с пресной водой в нескольких метрах от моря.

GPS N 45° 27' 21,63"
E 32° 32' 56,08"

ФОТО: КОНСТАНТИН КАРАЧЁВ



Озеро Донузлав

Республика Крым

Название самого большого солёного озера Крыма означает «логово кабана». Видимо, здешние заросли камыша привлекли диких животных. Озеро уникально по своей флоре и фауне. А донузлавская вода, представляющая собой смесь рапы лимана, воды моря и родниковых вод, является целебной.

GPS N 45° 26' 17,20"
E 33° 11' 47,79"

ФОТО: ИВАН СЕРЕДА

Городище Беляус

Республика Крым

Древнегреческое поселение датируется второй половиной IV в до н. э., оно представляло собой укрепленную усадьбу с квадратной башней. Беляусская башня – памятник античной фортификации. Внутри неё сохранился колодец и яма для зерна, которые позволяли выдерживать длительную осаду.

GPS N 45° 21' 43,71"
E 32° 54' 21,04"

ФОТО: МАКСИМ ГОРЯЧКОВСКИЙ

21. КОСА АРАБАТСКАЯ СТРЕЛКА 190 КМ

АРАБАТСКИЙ ТЕРМАЛЬНЫЙ ИСТОЧНИК – УРОЧИЩЕ ВАЛОК – УРОЧИЩЕ РОЖКОВО – СОЛЯНОЕ – АРАБАТСКАЯ КРЕПОСТЬ – АК-МОНАЙСКИЕ КАМЕНОЛОМНИ – ФЕОДОСИЯ



МАРШРУТ ПРЕДСТАВЛЯЕТ МАКСИМ ГОРЯЧКОВСКИЙ

Добро пожаловать на самый длинный пляж Европы! К тому же не оккупированный толпами отдыхающих, не застроенный забегаловками и сувенирными лавками, а местами и вовсе дикий. Это Арабатская стрелка, узкая и длинная полоска суши, отделяющая Сиваш от Азовского моря. Её ширина – от 270 м до 7 км, длина – 110 км. С геологической точки зрения коса возникла относительно недавно. Например, во времена Владимира Великого и Ярослава Мудрого её ещё не было. К сожалению для большинства отдыхающих и к счастью для велотуристов, добраться вглубь косы на машине сложно: песчаную грунтовку осилит не каждое авто. Поэтому, захватив с собой провизию, а главное воду, можно совершить удивительную велосипедную прогулку по абсолютно безлюдным местам. Стоит поспешить: с каждым годом цивилизация наступает, и вскоре Арабатка может превратиться в шумный курорт.



Арабатская крепость

Республика Крым

Турецкая крепость, давшая название всей косе (арабат означает «предместье»), была построена после вторжения турок на Крымский полуостров в 1475 г. В 1771 г. в ходе Русско-турецкой войны её штурмом взяли русские войска. Боевые действия здесь велись и в гражданскую, и во Вторую мировую войну.

GPS N 45° 17' 42,87" E 35° 28' 43,02"

ФОТО: МАКСИМ ГОРЯЧКОВСКИЙ



Соляное

Республика Крым

Высококачественная соль из Крым-Элийского соляного промысла, говорят, пахла фиалками, поставлялась к царскому столу и даже экспортировалась в Египет и Японию. В 90-е годы промысел закрыли, но с 2008-го начались работы по его восстановлению.

GPS N 45° 19' 31,23" E 35° 24' 49,33"

ФОТО: МАКСИМ ГОРЯЧКОВСКИЙ



Арабатский термальный источник

Запорожская обл.

Скважина открыта в конце 80-х. Температура минеральной воды на изливе – более 60 градусов, поэтому купаться тут можно даже зимой. Охлаждаясь, вода последовательно течёт через три бассейна, и каждый может подобрать себе комфортную температуру для купания.

GPS N 45° 59' 49,05" E 34° 50' 56,01"

ФОТО: МАКСИМ ГОРЯЧКОВСКИЙ




Урочище Валок

Запорожская обл.

За небольшую плату работники здешней страусиной фермы проводят познавательные экскурсии. Есть тут и кафе, где можно попробовать блюда, приготовленные из страусятины. После урочища почти до самого Крыма маршрут проходит по дикой части косы.

GPS N 45° 46' 10,62" E 34° 58' 05,64"

ФОТО: МАКСИМ ГОРЯЧКОВСКИЙ



Урочище Рожково

Республика Крым

Сейчас это безлюдная степь, где можно сполна насладиться одиночеством. Но раньше здесь жили люди – последними обитателями урочища были сёстры Рожковы, которые провели здесь всю жизнь и умерли не так давно. От фамилии двух старушек и происходит название урочища.

GPS N 45° 32' 08,50" E 35° 10' 29,66"

ФОТО: МАКСИМ ГОРЯЧКОВСКИЙ



Ак-Монайские каменоломни

Республика Крым

Подземные ходы протянулись на километры, величественные залы, прорубленные в горной породе, чередуются с узкими проходами. Ходят легенды о кладах, якобы спрятанных тут еще в гражданскую войну, о загадочном тайнике НКВД и о запрятанных фашистами во время войны ценностях.


 N 45° 17' 21,80"
E 35° 33' 00,79"

ФОТО: МАКСИМ ГОРЯЧКОВСКИЙ



Картина «ДЕВЯТЫЙ ВАЛ», Иван Айвазовский, 1850 г. Феодосия, Музей Ивана Айвазовского. Впервые выставленная в Московском училище живописи, картина принесла славу влюбленному в море художнику и стала его визитной карточкой.

Феодосия

Республика Крым

Южный курорт предлагает достопримечательности на любой вкус. Это и Генуэзская крепость, и мечеть Муфти-Джами, и Введенская церковь. Но прежде всего Феодосия знаменита музеем Ивана Айвазовского, который похоронен здесь возле армянского храма Сурб Саркис.


 N 45° 01' 54,59"
E 35° 22' 54,50"

ФОТО: НИКОЛАЙ ИВАЩЕНКО




ЗАПОВЕДНОЕ ПОЛЕСЬЕ 100/150 КМ

КАМЕННОЕ СЕЛО - РЕКА ПЕРГА -
ДЕДОВО ОЗЕРО - ПЕРЕБРОДЫ - ЛИПНИКИ -
РЕКА УБОРТЬ - СЕЛЕЗОВКА -
БЕГУНЬ



МАРШРУТ ПРЕДСТАВЛЯЕТ КОНСТАНТИН
КАРАЧЁВ VELOVUYKI.COM.UA



Велосипед – это не автомобиль: тут важно, по какой дороге едешь, что при этом видишь, слышишь и ощущаешь. В Полесье, с точки зрения велосипедиста, дороги красивые и интересные, машин же можно встретить за день меньше десятка. А названия? Это же чистая славянская архаика! Маршрут достаточно сложный как технически, так и физически. Часто приходится ехать по песку или трястись на брусчатке, лавировать среди сосен, пытаясь удержаться на узенькой тропинке. Но красоты природы с лихвой компенсируют все трудности. Возможны два варианта маршрута – на 2 и на 3 дня. Если вы поехали на 2 дня, не доезжая до села Перга, поверните направо к Дедовому озеру, потом через Кованку, Усово, Переброды – на ж/д станцию Лугины. В случае трёхдневного путешествия вам предстоит пересечь Полесский заповедник. Поэтому на въезде в село Перга обязательно зайдите в лесничество и предупредите о своих намерениях. Там же вам разъяснят дальнейший маршрут. И ещё: в Полесье не стоит ехать ранней весной, когда в лесах половодье.

Река Перга

Житомирская обл.

Полесские реки тихие и неглубокие. Но главное, чем они поражают туристов, – это вода цвета крепко заваренного чая. Название этой речки произошло от ценного продукта пчеловодства, который также именуют «пчелиным хлебом».

 N 51° 22' 44,58"
E 27° 54' 52,50"

ФОТО: КОНСТАНТИН КАРАЧЁВ



Река Уборть

Житомирская обл.
Название живописной полесской речки, как, впрочем, и многие другие местные названия, связана с бортничеством. В последнее время древний промысел возрождается, и в здешних лесах можно всё чаще встретить борти - полые колоды для пчёл, подвешенные высоко на деревьях.

GPS N 51° 24' 02,39"
E 27° 52' 54,51"

ФОТО: КОНСТАНТИН КАРАЧЁВ



Переброды

Житомирская обл.
Визитная карточка Полесья - болота. Впрочем, наши предки не считали их ни полезными, ни интересными; болота в этих местах осушали ещё с XIX века. Сейчас всё наоборот: для охраны местных болот, в том числе этого, расположенного недалеко от села Переброды, создан Полесский заповедник.

GPS N 51° 16' 21,37"
E 28° 12' 38,96"

ФОТО: КОНСТАНТИН КАРАЧЁВ

Каменное село

Житомирская обл.
Огромные валуны, некоторые размером с сельскую хату, разбросаны по лесу. Учёные утверждают, что их принес сюда ледник. Но у местных жителей своё мнение на сей счёт, недаром место обросло легендами, одна из которых говорит о следах самого Бога.

GPS N 51° 18' 42,37"
E 27° 58' 06,48"

ФОТО: КОНСТАНТИН КАРАЧЁВ




Селезовка

Житомирская обл.
Если вы искали место, в котором можно отдохнуть от городской суеты, вы попали по адресу. Впрочем, затерянная в лесах Селезовка, всё же имеет важный статус - здесь находится дирекция Полесского заповедника, работники которого водят туристов на экскурсии по «экологической тропе».

GPS N 51° 32' 11,01"
E 28° 06' 19,54"

ФОТО: КОНСТАНТИН КАРАЧЁВ



Липники

Житомирская обл.
Где же тут достопримечательности, удивятся автомобилисты. Но эта дорога интересна хотя бы тем, что кварцитом из здешних месторождений облицован мавзолей Ленина в Москве и станция метро «Театральная» в Киеве. По крайней мере, жители Полесья в этом не сомневаются.

GPS N 51° 13' 37,86"
E 28° 18' 00,84"

ФОТО: КОНСТАНТИН КАРАЧЁВ

Дедово озеро

Житомирская обл.
Этот живописный водоём особенно красив на закате солнца. Но красивый - не значит пригодный для купания. Вряд ли вам понравится плавание в воде, которая представляет собой густую тёмно-коричневую взвесь.

GPS N 51° 23' 27,92"
E 28° 01' 40,32"

ФОТО: КОНСТАНТИН КАРАЧЁВ



Бегунь

Житомирская обл.
Полесье называют поганской колыбелью славян: по количеству обнаруженных здесь древлянских капищ эти места дадут фору любому другому региону Украины. Впрочем, в здешних деревнях часто встречаются архаичные деревянные церквушки, одну из которых мы увидим в селе Бегунь.

GPS N 51° 23' 54,80"
E 28° 16' 50,61"

ФОТО: КОНСТАНТИН КАРАЧЁВ



Пешие маршруты

23. ПЕЩЕРНЫЕ ГОРОДА КРЫМА 55 км

БАХЧИСАРАЙ - УСПЕНСКИЙ МОНАСТЫРЬ - ЧУФУТ-КАЛЕ - ИОСАФАТОВА ДОЛИНА - ТЕПЕ-КЕРМЕН - СЮЙРЕНЬСКАЯ КРЕПОСТЬ - ЭСКИ-КЕРМЕН - ЧЕРНОРЕЧЕНСКИЙ КАНЬОН



МАРШРУТ ПРЕДСТАВЛЯЕТ
ПАВЕЛ РЕПАЛО

Горный Крым – это бесконечное пространство для постижения нового и интересного. Маршрутов здесь множество, но на сей раз я предлагаю прогулку по следам древних жителей Крыма – караимов, аланов, византийцев, татар. Наилучшее время для посещения горного Крыма – май. К этому времени природа уже вовсю радует городского жителя своим весенним дыханием, сочными красками и дурманящими запахами цветущих абрикосов. В отличие от лета, весной и осенью в Крыму не столь знойно, а вопрос добычи питьевой воды стоит не так остро, поэтому можно максимально насладиться окружающей природой. Итак, отправляемся по одному из самых интересных и познавательных маршрутов Крыма – по древним пещерным городам.

Тепе-Кермен

Республика Крым

Пещерный город-крепость на горе, существовавший в VI-XIV вв., в разные времена населяли сармато-аланы, греки, византийцы. Среди пещер городища можно найти жилые и подсобные помещения, лестницы и галереи, вытесанные в камне, и даже древнюю церковь.

 N 44° 42' 53,16"
E 33° 55' 51,72"

ФОТО: ПАВЕЛ РЕПАЛО



Бахчисарай

Республика Крым

Ханский дворец заложил хан Сахиб I Гирей в XVI в. вблизи древней крепости Чуфут-Кале. Дворец хорошо сохранился до наших дней, хотя теперешний вид в большей части он приобрёл в XVIII в.

GPS N 44° 44' 55,88"
E 33° 52' 55,49"

ФОТО: ПАВЕЛ РЕПАЛО



ФОНТАН СЛЁЗ, 1764 г., Бахчисарай, Ханский дворец. Фонтан создали по приказанию хана Гирея и установили возле мавзолея его возлюбленной жены, греческой красавицы Диллары-Бикеч

Чуфут-Кале

Республика Крым

Древняя византийская крепость на неприступном плато Кырк-Ер основана ещё в V-VI вв. Здесь отлично сохранился осадный колодец глубиной около 70 м с вытесанной в толще камня галереей и винтовой лестницей. Обнаружили колодец совсем недавно – всего 6-7 лет назад.

GPS N 44° 44' 28,16"
E 33° 55' 15,74"

ФОТО: ВИТА КАЗНОХА



Суйренская крепость

Республика Крым

Один из оборонных форпостов древнего княжества Феодоро со столицей в городище Мангуп. До наших дней от крепости остались только часть крепостной башни и стены, но захватывающие панорамы, открывающиеся с вершины плато на окрестности, стоят того, чтобы подняться сюда и насладиться видами, например за обедом.

GPS N 44° 37' 57,04"
E 33° 50' 07,16"

ФОТО: ПАВЕЛ РЕПАЛО



Успенский монастырь

Республика Крым

Пещерный монастырь византийские монахи выдолбили в толще скалы ещё в XII в. С тех пор он развивался и достраивался, став одним из центров христианства в Крыму. Монастырь действует по сей день, принимая многочисленных паломников и наполняя колокольным звоном окрестные долины.

GPS N 44° 44' 40,74"
E 33° 54' 38,81"

ФОТО: ЮРИЙ МАТЯШ



Эски-Кермен

Республика Крым

На двух больших скальных островах раскинулся один из наибольших пещерных городов Крыма – целые улицы и дома, вырубленные в камне. Как и Чуфут-Кале, городище имеет свой осадный колодец. В случае опасности жители близлежащих долин поднимались сюда, становясь защитниками крепости.

GPS N 44° 36' 22,00"
E 33° 44' 17,17"

ФОТО: ЮРИЙ МАТЯШ


Чернореченский каньон

Республика Крым

Это очень эффектное завершение маршрута, но потрясающие пейзажи вовсе не гарантируют лёгкого путешествия. Нужно знать, где обходить часто встречающиеся скальные прижимы, в некоторых местах придётся лазить по скалам. Поэтому новичкам не следует идти сюда без опытного инструктора.

GPS N 44° 30' 33,64"
E 33° 45' 46,58"

ФОТО: НИКОЛАЙ ИВАЩЕНКО



Иосафатова долина

Республика Крым

Двигаясь по маршруту к следующей точке, подходим к древнему караимскому кладбищу. Это место вечной осени, идя по которому, видишь вокруг себя бесчисленные древние надгробные плиты с надписями на древнееврейском. Часть из них относятся к XII-XIII вв.

GPS N 44° 44' 31,76"
E 33° 54' 48,33"

ФОТО: ПАВЕЛ РЕПАЛО



24. ЮГО-ВОСТОЧНЫЙ КРЫМ

10 км

СУДАК - НОВЫЙ СВЕТ - КАРАУЛ-ОБА - ЛЕСТНИЦА ТАВРОВ - ГОРА СОКОЛ



МАРШРУТ ПРЕДСТАВЛЯЕТ
НАТАЛЬЯ ГУЗЕНКО

Для любителей исторических достопримечательностей и красивых горных ландшафтов этот маршрут – настоящая находка. Пройти его под силу практически любому, даже неопытному туристу. Главное – запастись водой и крепкой обувью, потому что ходить придётся много и преимущественно по открытой каменистой местности. Лучше всего ехать сюда весной, когда нет палящего зноя. Маршрут не только интересен, но и полезен для здоровья. Местные жители говорят, что пребывание в

Новом Свете заменяет любые лекарства – настолько приятный и целебный здесь воздух. Вся новосветская бухта – царство можжевельника, благоухание которого чувствуется повсюду. Относительная малолюдность позволяет почувствовать себя наедине с природой даже в разгар туристического сезона. Особенно это касается прогулок по массиву Караул-Оба (Сторожевой горы). По массиву проложены маршруты, и, следя за разноцветными отметками на камнях, вы никогда не заблудитесь.



Новый Свет

Республика Крым

Главная достопримечательность местной бухты – тропа Голицына. Вырубленная в массивных известняках, она извивается на высоте 30–50 м над морем и приводит в большой грот. Здесь в средние века находился пещерный монастырь, а ещё говорят, что в этом гроте давал концерты известный певец Фёдор Шаляпин.

GPS N 44° 49' 34,51"
E 34° 54' 52,53"

ФОТО: АЛЕКСАНДР СТАСИНЕВИЧ




Судак

Республика Крым

Генуэзская крепость построена в XIV–XV вв. С востока и юга она неприступна, с запада – труднодоступна. С северной стороны её опоясывал ров с водой, перед воротами был подъёмный мост. Сейчас в комплекс входят Консульский замок, Девичья башня, Храм на консолях.

GPS N 44° 50' 28,98"
E 34° 57' 28,40"

ФОТО: ИВАН ЗАГОРУЙ



Гора Сокол

Республика Крым

Эта гора высотой в 474 м известна также под названием Куш-Кая. Её склоны, обращённые к морю, представляют собой крутую скальную стену, а у подножия Сокола находятся остатки средневекового пещерного монастыря.

GPS N 44° 50' 12,05"
E 34° 55' 37,65"

ФОТО: АЛЕКСАНДР СТАСИНЕВИЧ



Лестница тавров

Республика Крым

Лестница, на пути к Креслу Голицына, по мнению археологов, сооружена древними таврами. Считается, что в этом месте мог находиться легендарный таврский храм богини Девы. Поднявшись по лестнице, попадаем в узкое ущелье – Адамово ложе, где в войну прятались таврские женщины и дети.

GPS N 44° 49' 07,92"
E 34° 53' 39,92"

ФОТО: НАТАЛЬЯ ГУЗЕНКО



Караул-Оба

Республика Крым

Находится практически на выходе из посёлка Новый Свет. Это скопище огромных каменных глыб, зарослей можжевельника с вкраплениями исторических следов пребывания древнего человека. Забравшись на верхушку горы Кресло Голицына, можно увидеть всё побережье от Судака до Ялты.

GPS N 44° 49' 03,39"
E 34° 53' 45,70"

ФОТО: НАТАЛЬЯ ГУЗЕНКО

25. ЧЕРНОГОРСКИЙ ХРЕБЕТ 110 КМ

ОЗ. МАРИЧЕЙКА – ГОРА ПОП ИВАН ЧЕРНОГОРСКИЙ – ОЗ. БРЕБЕНЕСКУЛ – ГОРА ГОВЕРЛА – ГОРА ПЕТРОС – ЛАЗЕЩИНА – ЯСИНЯ



МАРШРУ: ПРЕДСТАВЛЯЕТ
ТАТЬЯНА МОЯНСКАЯ
TKG.ORG.UA

Маршрут проходит через одно из наиболее значимых и красивых мест Карпат – Черногорский хребет, где расположена высшая точка страны гора Говерла. Начать маршрут лучше всего от села Зелёное, расположенного в долине живописной речки Чёрный Черемош. До самого села можно добраться на машине из Ивано-Франковска либо на рейсовом автобусе от Верховины. Заканчивается путешествие в селе Ясиня, откуда можно уехать в Ивано-Франковск на автобусе или дизель-поезде. Важно помнить, что в горах температура к вечеру сильно понижается, несмотря на дневную жару. Поэтому кроме шорт, футболки, солнцезащитного крема и панамки необходимо взять ботинки, тёплый свитер и обязательно куртку от дождя.



Озеро Маричейка

Ивано-Франковская обл.
Возле маленького озера потрясающей красоты есть места, где можно поставить палатку и отдохнуть перед дальнейшим подъёмом. Следует помнить, что вы находитесь в заповедной части Карпат, где разжигать костры крайне нежелательно. Поэтому лучше взять с собой газовую горелку.

GPS N 48° 01' 53,62"
E 24° 39' 38,35"

ФОТО: СЕРГЕЙ КРИНИЦА

Гора Поп Иван

Ивано-Франковская обл.
Второе название вершины – Чёрная Гора. По легендам, Олекса Довбуш убил здесь «чёрную беду», то есть чёрта, и гора почернела. Здесь находится полуразрушенное здание старой польской обсерватории «Белый Слон», действовавшей в 1938–1941 гг.

GPS N 48° 02' 49,36"
E 24° 37' 38,30"

ФОТО: СЕРГЕЙ КРИНИЦА






Озеро Бребенескул

Ивано-Франковская обл.

Недалеко от горы Ребра находится живописная вершина – Гутин Томнатек. Её скалистые склоны круто обрываются вниз, а возле перемычки с основным хребтом в небольшой впадинке блестит в лучах солнца озеро Бребенескул. Спустившись к озеру по крутому склону, возле него можно заночевать.

GPS N 48° 05' 51,67"
E 24° 34' 49,98"

ФОТО: МАКСИМ ГОРПЕНЮК




Гора Говерла

Ивано-Франковская обл.

Подъём на высочайшую вершину Украины (2061 м) не столько сложный, сколько долгий. На горе установлен огромный крест. Отсюда открываются потрясающие виды на Карпаты, а вдали видны горы, по которым проходит граница Украины с Румынией – Мармарошский хребет.

GPS N 48° 09' 37,04"
E 24° 30' 01,92"

ФОТО: АНДРЕЙ НИКОНОВ



Гора Петрос

Закарпатская обл.

Петрос ниже Говерлы на 40 метров, но подъём на него более сложен в связи с большей крутизной склона. С вершины Петроса на юго-восток открывается живописный вид на весь Черногорский хребет, а на северо-запад – на хребет Урду-Флавантуч и его наивысшую точку – гору Близница.

GPS N 48° 10' 19,63"
E 24° 25' 19,54"

ФОТО: АНДРЕЙ НИКОНОВ



Ясиня

Закарпатская обл.

Кроме прекрасных природных пейзажей в селе есть архитектурный памятник – деревянная Вознесенская церковь начала XIX в. Прекрасный образец гуцульской народной архитектуры также называют Струковской церковью – по имени пастуха Ивана Струка, с которым легенды связывают появление храма.

GPS N 48° 16' 10,46"
E 24° 21' 33,53"

ФОТО: СЕРГЕЙ КРИНИЦА